

嘉義縣 112 年度水災危險潛勢地區
保全計畫



嘉義縣政府
中華民國 112 年 3 月

目錄

目錄.....	II
圖目錄.....	II
表目錄.....	III
附錄.....	III
第一章、目的.....	1
第二章、水災危險潛勢地區之劃定.....	1
第三章、水災危險潛勢地區應變暨疏散撤離措施.....	18
第四章、附則.....	30

圖目錄

圖 3-1 嘉義縣災情通報流程圖.....	18
圖 3-2 防汛器材運用流程圖.....	19
圖 3-3 移動式抽水機運用流程圖.....	25
圖 3-4 水災疏散撤離作業流程圖.....	27
圖 3-5 水災疏散撤離資訊傳遞流程圖.....	28
圖 4-1 水災疏散避難圖相關資訊配置圖(以布袋鎮岑海里為例).....	31
圖 4-2 指示牌製作樣式範例(以布袋鎮岑海里為例).....	31

表目錄

表 2-1 嘉義縣水災危險潛勢地區保全計畫表.....	2
表 3-1 移動式抽水機預佈表.....	21

附錄

附錄 1、嘉義縣淹水潛勢圖(資料來源：經濟部水利署)

附錄 2、嘉義縣易淹水及近 5 年重大淹水地區表

附錄 3、高積（淹）水潛勢區防汛熱點位置表：

附錄 4、嘉義縣防汛器材資源表

附錄 5-1、災害通報單

附錄 5-2、災情查報處置表

附錄 5-3、災情管制表

附錄 5-4、水利署移動式抽水機支援申請表

附錄 6-1、嘉義縣災情人員與防汛搶險隊員編組表

附錄 6-2、河川局移動式抽水機聯絡表

附錄 6-3、水災緊急通報資料表

附錄 6-4、嘉義縣內抽水站位置及管理聯絡人表

附錄 7、全縣各鄉鎮市水災疏散避難圖

附錄 8、嘉義縣轄內水災避難據點位置表

附錄 9、鄉（鎮、市）「水災危險潛勢地區保全計畫」參考範本格式

附錄 10、嘉義縣水災災害疏散撤離權責分工表

附錄 11-1 嘉義縣水災應變參考水位站位置及警戒水位表

附錄 11-2 嘉義縣水災應變參考水位計(雨量站)位置及區排名稱表

附錄 11-3 嘉義縣水災應變參考 CCTV 位置及設備數量表

附錄 11-4 嘉義縣境內本府轄管之公告區域排水一覽表

附錄 12-1、經濟部移動式抽水機運用及維護管理作業要點

附錄 12-2、經濟部淹水災害通報作業要點

附錄 12-3、各級政府災時對疏散撤離之作業分工事項表

附錄 13、水利處緊急應變作業規定

嘉義縣水災危險潛勢地區保全計畫

第一章、目的

各直轄市、縣(市)政府依「災害防救法」第 20 條第 1 項規定，原已訂有地區災害防救業務計畫，包括減災、整備、應變及復建等防救災等各階段計畫重點工作。為進行水患防治工作，除加速推動流域整體治理外，並加強推動流域綜合治理計畫之避洪減災非工程措施，落實全民自主防災行動，持續推動及輔導水患自主防災社區、健全水情及災情資訊網絡，以及擴增移動式抽水機能量，提升防救災能量，並掌握嘉義縣轄管區域易受水害及水災危險潛勢地區，就其保全對象及警戒範圍擬訂各項應變暨疏散撤離措施，俾於颱風豪雨應變期間及時啟動相關應變及疏散撤離作業，以有效減少災損及保障保全對象生命財產安全。

第二章、水災危險潛勢地區之劃定

依據嘉義縣 24 小時暴雨 500 毫米淹水潛勢圖，繪製轄區淹水深度 50 公分(含)以上淹水潛勢圖（附錄 1），同時參考近 5 年轄區重大淹水地區調查表（附錄 2）等資料，就轄區淹水嚴重地區、村落人口聚集處、重要保護標的或歷(近)年颱風豪雨有實際執行水災疏散撤離之區域等原則，據以劃定水災危險潛勢地區。

依據劃定之水災危險潛勢地區，並就該地區內之保全對象及其相對應之避難處所及疏散撤離緊急通報人（村里長）等資料，製作成「水災危險潛勢地區保全計畫表」（表 2-1），俾快速應用於疏散撤離作業。

表 2-1 嘉義縣水災危險潛勢地區保全計畫表

【備註：謹供防救災應用，並注意個人資料保護】

水災危險潛勢地區(鄉鎮市區-村里)	保全戶數	保全人數	避難處所	避難處所地址	避難處所聯絡人	聯絡電話	村里長(撤離通報)	聯絡電話
東石鄉東石村	104	104	東石鄉公所	嘉義縣東石鄉東石村3號	黃錫雄		黃錫雄	
東石鄉永屯村	37	37	東榮國中會議室	嘉義縣東石鄉永屯村39-2號	陳智煌		陳智煌	
東石鄉猿樹村	247 94	247 94	東石國小學生活動中心 東石鄉老人文康中心	嘉義縣東石鄉猿樹村117號 嘉義縣東石鄉猿樹村151-10號	黃聰吉		黃聰吉	
東石鄉塭港村	75	75	塭港國小教學大樓	嘉義縣東石鄉塭港村170號	許錫林		許錫林	
東石鄉三家村	28 118	28 118	三江國小教學大樓 三家村福靈宮	嘉義縣東石鄉三家村16號 嘉義縣東石鄉三家村73-3號	蕭振部		蕭振部	
東石鄉港口村	100	100	港口宮	嘉義縣東石鄉港口村5號	丁振管		丁振管	
東石鄉下楫村	63	63	下楫國小學生活動中心	嘉義縣東石鄉下楫村147號	陳慶堂		陳慶堂	
東石鄉港墘村	39	39	港墘國小教室	嘉義縣東石鄉港墘村64號	嚴玄明		嚴玄明	
東石鄉洲仔村	300	300	洲仔代天府	嘉義縣東石鄉洲仔村4鄰44-1號	鄭清木		鄭清木	
東石鄉西崙村	38	38	龍崗國小演藝廳	嘉義縣東石鄉西崙村131號	唐啟泰		唐啟泰	

水災危險潛勢地區(鄉鎮市區-村里)	保全戶數	保全人數	避難處所	避難處所地址	避難處所聯絡人	聯絡電話	村里長(撤離通報)	聯絡電話
東石鄉網寮村	36	36	網寮國小教學行政大樓	嘉義縣東石鄉網寮村27號	戴慶堂		戴慶堂	
東石鄉塹仔村	40	40	塹仔村圓明寺	嘉義縣東石鄉塹仔村3鄰69號	鄭叁泰		鄭叁泰	
布袋鎮岱江里	-	-	九江社區活動中心	嘉義縣布袋鎮岱江里環河街1號	蔡宗榮		蔡宗榮	
布袋鎮九龍里	-	-	九江社區活動中心	嘉義縣布袋鎮岱江里環河街1號	蔡明宏		蔡明宏	
布袋鎮岑海里	-	-	布新國小-室內	嘉義縣布袋鎮岑海里文昌街61號	翁億穎		翁億穎	
布袋鎮興中里	1	1	布新國小-室內	嘉義縣布袋鎮岑海里文昌街61號	蕭維漢		蕭維漢	
布袋鎮光復里	-	-	布袋國中-室內	嘉義縣布袋鎮光復寮六棟40號	蔡重慶		蔡重慶	
布袋鎮見龍里	2	2	見龍社區活動中心	嘉義縣布袋鎮見龍里內田2號之4	黃清基		黃清基	
布袋鎮新厝里	-	-	布袋國小-室內	嘉義縣布袋鎮新厝里65號	蕭明展		蕭明展	
布袋鎮龍江里	1	1	布袋國小-室內	嘉義縣布袋鎮新厝里65號	蕭吳王珠		蕭吳王珠	
布袋鎮振寮里	1	1	布袋鎮立幼兒園	嘉義縣布袋鎮東港里東港130號之21	莊貴翔		莊貴翔	

水災危險潛勢地區(鄉鎮市區-村里)	保全戶數	保全人數	避難處所	避難處所地址	避難處所聯絡人	聯絡電話	村里長(撤離通報)	聯絡電話
布袋鎮西安里	1	1	過溝多功能活動中心	嘉義縣布袋鎮中安里7鄰過溝頂厝11號之2	陳福地		陳福地	
布袋鎮中安里	-	-	過溝多功能活動中心	嘉義縣布袋鎮中安里過溝頂厝11號之2	李吉雄		李吉雄	
布袋鎮東安里	-	-	過溝多功能活動中心	嘉義縣布袋鎮中安里過溝頂厝11號之2	陳兩傳		陳兩傳	
布袋鎮樹林里	-	-	過溝多功能活動中心	嘉義縣布袋鎮中安里過溝頂厝11號之2	陳櫻桃		王翠雯	
布袋鎮貴舍里	-	-	過溝多功能活動中心	嘉義縣布袋鎮中安里過溝頂厝11號之2	張豐欣		張豐欣	
布袋鎮永安里	-	-	布袋鎮立托兒所	嘉義縣布袋鎮東港里東港130號之21	邱添丁		邱添丁	
布袋鎮東港里	1	1	布袋鎮立托兒所	嘉義縣布袋鎮東港里東港130號之21	林榮泰		林榮泰	
布袋鎮江山里	2	2	布袋鎮立托兒所	嘉義縣布袋鎮東港里東港130號之21	翁振家		翁振家	
布袋鎮菜舖里	-	-	布袋鎮立托兒所	嘉義縣布袋鎮東港里東港130號之21	莊啓佑		莊啓佑	

水災危險潛勢地區(鄉鎮市區-村里)	保全戶數	保全人數	避難處所	避難處所地址	避難處所聯絡人	聯絡電話	村里長(撤離通報)	聯絡電話
布袋鎮考試里	-	-	布袋鎮立托兒所	嘉義縣布袋鎮東港里東港130號之21	陳泰和		陳泰和	
布袋鎮新岑里	2	2	新塹國民小學	嘉義縣布袋鎮新民里新塹370號	蔡政舉		蔡政舉	
布袋鎮新民里	3	3	新塹國民小學	嘉義縣布袋鎮新民里新塹370號	蔡承佑		蔡承佑	
布袋鎮復興里	-	-	新塹國民小學	嘉義縣布袋鎮新民里新塹370號	蘇清鴻		蘇清鴻	
布袋鎮好美里	2	2	新塹國民小學	嘉義縣布袋鎮新民里新塹370號	蘇元勳		蘇元勳	
義竹鄉岸腳村	10	30	義竹國小 中正堂 義竹圖書館 修緣禪寺 慈化寺	嘉義縣義竹鄉六桂村208號 嘉義縣義竹鄉六桂村208號 嘉義縣義竹鄉六桂村238號 嘉義縣義竹鄉六桂村245-1號 嘉義縣義竹鄉六桂村220-1號	卓榮宏		卓榮宏	

水災危險潛勢地區(鄉鎮市區-村里)	保全戶數	保全人數	避難處所	避難處所地址	避難處所聯絡人	聯絡電話	村里長(撤離通報)	聯絡電話
義竹鄉義竹村	40	150	義竹國小 中正堂 義竹圖書館 修緣禪寺 慈化寺	嘉義縣義竹鄉六桂村208號 嘉義縣義竹鄉六桂村208號 嘉義縣義竹鄉六桂村238號 嘉義縣義竹鄉六桂村245-1號 嘉義縣義竹鄉六桂村220-1號	翁山鳳		翁山鳳	
義竹鄉六桂村	100	450	義竹國小 中正堂 義竹圖書館 修緣禪寺 慈化寺	嘉義縣義竹鄉六桂村208號 嘉義縣義竹鄉六桂村208號 嘉義縣義竹鄉六桂村238號 嘉義縣義竹鄉六桂村245-10號 嘉義縣義竹鄉六桂村220-1號	翁男勳		黃江山	
義竹鄉仁里村	20	90	義竹鄉老人會館	嘉義縣仁里村333-1號	翁文宏		翁文宏	
義竹鄉傳芳村	3	10	義竹鄉老人會館	嘉義縣仁里村333-1號	翁璋賜		翁璋賜	

水災危險潛勢地區(鄉鎮市區-村里)	保全戶數	保全人數	避難處所	避難處所地址	避難處所聯絡人	聯絡電話	村里長(撤離通報)	聯絡電話
義竹鄉頭竹村	15	50	義竹國小 中正堂 義竹圖書館 修緣禪寺 慈化寺	嘉義縣義竹鄉六桂村208號 嘉義縣義竹鄉六桂村208號 嘉義縣義竹鄉六桂村238號 嘉義縣義竹鄉六桂村245-1號 嘉義縣義竹鄉六桂村220-1號	黃榮利		黃榮利	
義竹鄉五厝村	10	30	義竹國小 中正堂 義竹圖書館 修緣禪寺 慈化寺	嘉義縣義竹鄉六桂村208號 嘉義縣義竹鄉六桂村208號 嘉義縣義竹鄉六桂村238號 嘉義縣義竹鄉六桂村245-1號 嘉義縣義竹鄉六桂村220-1號	顏福在		顏福在	
義竹鄉中平村	10	30	光榮國小	嘉義縣義竹鄉東光村64號	謝添丁		謝添丁	
義竹鄉埤前村	10	30	南興國小分校 (東華國小)	嘉義縣義竹鄉平溪村1號	蔡榮文		蔡榮文	
義竹鄉平溪村	15	50	南興國小分校 (東華國小)	嘉義縣義竹鄉平溪村1號	溫哲男		溫哲男	

水災危險潛勢地區(鄉鎮市區-村里)	保全戶數	保全人數	避難處所	避難處所地址	避難處所聯絡人	聯絡電話	村里長(撤離通報)	聯絡電話
義竹鄉後鎮村	5	20	南興國小分校 (東華國小)	嘉義縣義竹鄉平溪村1號	張耿豪		張耿豪	
義竹鄉北華村	10	30	南興國小	嘉義縣義竹鄉新店村77號	蔡明賢		蔡明賢	
義竹鄉新店村	30	100	南興國小	嘉義縣義竹鄉新店村77號	葉朝賢		葉朝賢	
義竹鄉東過村	20	60	過路國小	嘉義縣義竹鄉西過村279號	曾旭村		曾旭村	
義竹鄉西過村				康榮郎		康榮郎		
義竹鄉官和村	10	30	過路國小	嘉義縣義竹鄉西過村279號	王鐘啓		王鐘啓	
義竹鄉官順村	30	100	過路國小	嘉義縣義竹鄉西過村279號	陳樹成		陳樹成	
義竹鄉新富村	10	30	過路國小	嘉義縣義竹鄉西過村279號	林福傳		林福傳	
義竹鄉東光村	20	50	光榮國小	嘉義縣義竹鄉東光村64號	趙崇福		趙崇福	
義竹鄉東榮村					陳光輝		陳光輝	
義竹鄉龍蛟村	15	50	南興國小分校 (東華國小)	嘉義縣義竹鄉平溪村1號	黃銘弘		黃銘弘	
義竹鄉溪洲村	15	50	光榮國小	嘉義縣義竹鄉東光村64號	鄭黃君誠		鄭黃君誠	
朴子市雙溪里	20	21	配天宮第二香宮大樓	嘉義縣朴子市安福里黎明路1-2號	黃振卿		黃振卿	

水災危險潛勢地區(鄉鎮市區-村里)	保全戶數	保全人數	避難處所	避難處所地址	避難處所聯絡人	聯絡電話	村里長(撤離通報)	聯絡電話
朴子市溪口里	18	48	配天宮第二香宮大樓	嘉義縣朴子市安福里黎明路1-2號	侯金地		侯金地	
朴子市仁和里	19	21	配天宮第二香宮大樓	嘉義縣朴子市安福里黎明路1-2號	陳麗嬌		陳麗嬌	
朴子市德興里	31	36	配天宮第二香宮大樓	嘉義縣朴子市安福里黎明路1-2號	侯茂昆		侯茂昆	
朴子市永和里	53	98	配天宮第二香宮大樓	嘉義縣朴子市安福里黎明路1-2號	余永寬		余永寬	
朴子市大鄉里	16	17	配天宮第二香宮大樓	嘉義縣朴子市安福里黎明路1-2號	涂國和		涂國和	
朴子市竹村里	24	24	配天宮第二香宮大樓	嘉義縣朴子市安福里黎明路1-2號	郭文典		郭文典	
大林鎮明華里	25	30	排路社區活動中心	嘉義縣大林鎮排路里167號	劉燕山		劉燕山	
大林鎮排路里	25	30	排路社區活動中心	嘉義縣大林鎮排路里167號	呂辛章		呂辛章	
大林鎮西結里	20	20	排路社區活動中心	嘉義縣大林鎮排路里167號	蔡宜靜		蔡宜靜	
大林鎮湖北里	25	30	排路社區活動中心	嘉義縣大林鎮排路里167號	林昭松		林昭松	
大林鎮大美里	25	30	大美活動中心	嘉義縣大林鎮大美里1鄰33號	蔡伯利		蔡伯利	

水災危險潛勢地區(鄉鎮市區-村里)	保全戶數	保全人數	避難處所	避難處所地址	避難處所聯絡人	聯絡電話	村里長(撤離通報)	聯絡電話
大林鎮過溪里	25	30	大美活動中心	嘉義縣大林鎮大美里1鄰33號	簡明煌		簡明煌	
大林鎮上林里	25	30	大林鎮老人體育活動中心	嘉義縣大林鎮排路里167號	陳煦湘		陳煦湘	
大林鎮平林里	35	40	大林鎮老人體育活動中心	嘉義縣大林鎮排路里167號	葉秀玲		葉秀玲	
大林鎮三和里	40	50	大美活動中心	嘉義縣大林鎮大美里1鄰33號	簡春山		簡春山	
大林鎮溝背里	25	30	大美活動中心	嘉義縣大林鎮大美里1鄰33號	江春源		江春源	
大林鎮義和里	25	30	大美活動中心	嘉義縣大林鎮大美里1鄰33號	張啟君		張啟君	
大林鎮內林里	25	30	大美活動中心	嘉義縣大林鎮大美里1鄰33號	簡和仁		簡和仁	
大林鎮三村里	25	30	大林鎮老人體育活動中心	嘉義縣大林鎮排路里167號	蘇華佑		蘇華佑	
鹿草鄉碧潭村	3	3	碧潭國小(活動中心)	嘉義縣鹿草鄉碧潭村18之3號	何雪鳳		林添旺	
鹿草鄉光潭村	15	16	下潭社區活動中心	嘉義縣鹿草鄉光潭村196號	吳登枝		郭豐銘	
鹿草鄉下潭村	7	8	下潭社區活動中心	嘉義縣鹿草鄉光潭村196號	吳明世		吳輝臨	

水災危險潛勢地區(鄉鎮市區-村里)	保全戶數	保全人數	避難處所	避難處所地址	避難處所聯絡人	聯絡電話	村里長(撤離通報)	聯絡電話
鹿草鄉西井村	3	3	鹿草國小(操場)	嘉義縣鹿草鄉西井路221號	李琇瑜		黃德旺	
鹿草鄉三角村	2	2	後塘國小(操場)	嘉義縣鹿草鄉三角行11號	林嘉惠		黃家昌	
鹿草鄉松竹村	1	1	碧潭國小(活動中心)	嘉義縣鹿草鄉碧潭村18之3號	何雪鳳		林明助	
鹿草鄉施家村	2	3	重寮社區活動中心	嘉義縣鹿草鄉重寮村15鄰99之1號	林基財		施青宏	
鹿草鄉重寮村	3	3	重寮社區活動中心	嘉義縣鹿草鄉重寮村15鄰99之1號	林基財		張戴隨	
鹿草鄉下麻村	1	1	後堀社區活動中心	嘉義縣鹿草鄉後堀村65之2號	陳建春		蔡慶成	
鹿草鄉後堀村	2	2	後堀社區活動中心	嘉義縣鹿草鄉後堀村65之2號	陳建春		陳信同	
鹿草鄉豐稠村	6	7	重寮社區活動中心	嘉義縣鹿草鄉重寮村15鄰99之1號	許俊明		柯百倡	
六腳鄉工廠村	-	1200	蒜頭國小	嘉義縣六腳鄉蒜頭村188號	呂松助		呂松助	
六腳鄉灣南村	-	270	灣內國小	嘉義縣六腳鄉灣南村15鄰6號	趙素娟		趙素娟	

水災危險潛勢地區(鄉鎮市區-村里)	保全戶數	保全人數	避難處所	避難處所地址	避難處所聯絡人	聯絡電話	村里長(撤離通報)	聯絡電話
六腳鄉雙涵村	-	100	六腳鄉老人文康中心	嘉義縣六腳鄉蒜頭村188號之5	呂松助		呂松助	
六腳鄉六斗村	-	1068	六美國小教室	嘉義縣六斗村31號	康珍		康珍	
六腳鄉古林村	-	350	更寮國小教室	嘉義縣六寮村19號	蕭明正		蕭明正	
六腳鄉正義村	-	350	更寮國小教室	嘉義縣六寮村19號	蕭明正		蕭明正	
六腳鄉港美村	-	1068	六美國小教室	嘉義縣六斗村31號	康珍		康珍	
六腳鄉蒜頭村	-	100	蒜頭活動中心	嘉義縣蒜頭村73號	呂松助		呂松助	
六腳鄉蒜東村	--	1200	蒜頭國小	嘉義縣蒜頭村188號	呂松助		呂松助	
六腳鄉蒜南村	-	1200	蒜頭國小	嘉義縣蒜頭村188號	呂松助		呂松助	
六腳鄉溪厝村	-	1200	蒜頭國小	嘉義縣蒜頭村188號	呂松助		呂松助	
六腳鄉灣北村	-	270	灣內國小	嘉義縣六南村15鄰6號	趙素娟		趙素娟	
六腳鄉塗師村	-	150	六嘉國中	嘉義縣蒜頭村樹仁路1號	呂松助		呂松助	
六腳鄉三義村	-	150	六嘉國中	嘉義縣蒜頭村樹仁路1號	呂松助		呂松助	

水災危險潛勢地區(鄉鎮市區-村里)	保全戶數	保全人數	避難處所	避難處所地址	避難處所聯絡人	聯絡電話	村里長(撤離通報)	聯絡電話
六腳鄉潭墘村	-	150	六嘉國中	嘉義縣六腳鄉蒜頭村樹仁路1號	呂松助		呂松助	
六腳鄉豐美村	-	1068	六美國小	嘉義縣六腳鄉六斗村31號	康珍		康珍	
六腳鄉崙陽村	-	380	北美國小	嘉義縣六腳鄉崙陽村崙仔122號	蘇彬福		蘇彬福	
六腳鄉蘇厝村	-	100	蘇厝活動中心	嘉義縣六腳鄉蘇厝村蘇厝82號	蘇庭芳		蘇庭芳	
六腳鄉竹本村	-	750	六腳國小	嘉義縣六腳鄉六腳村105號	陳餘慶		陳餘慶	
六腳鄉永賢村	-	750	六腳國小	嘉義縣六腳鄉六腳村105號	陳餘慶		陳餘慶	
六腳鄉魚寮村	-	750	六腳國小	嘉義縣六腳鄉六腳村105號	陳餘慶		陳餘慶	
六腳鄉六腳村	-	750	六腳國小	嘉義縣六腳鄉六腳村105號	陳餘慶		陳餘慶	
六腳鄉六南村	-	750	六腳國小	嘉義縣六腳鄉六腳村105號	陳餘慶		陳餘慶	
六腳鄉崩山村	-	750	六腳國小	嘉義縣六腳鄉六腳村105號	陳餘慶		陳餘慶	
六腳鄉更寮村	-	350	更寮國小教室	嘉義縣六腳鄉更寮村19號	蕭明正		蕭明正	
新港鄉宮前村	70	210	文昌國小操場	嘉義縣新港鄉宮前街古民街12號	邱聰益		邱聰益	

水災危險潛勢地區(鄉鎮市區-村里)	保全戶數	保全人數	避難處所	避難處所地址	避難處所聯絡人	聯絡電話	村里長(撤離通報)	聯絡電話
新港鄉溪北村	50	150	溪北社區活動中心	嘉義縣新港鄉溪北村9鄰65號	李明棟		李明棟	
新港鄉安和村	30	90	安和國小	嘉義縣新港鄉安和村番婆46號	吳崑崗		吳崑崗	
新港鄉南港村	40	120	水仙宮收容所	嘉義縣新港鄉南港村舊南港58號	鄭錦煌		鄭錦煌	
新港鄉埤子村	50	150	復興國小視聽教室	嘉義縣新港鄉北崙村北崙75-4號	張世立		張世立	
新港鄉南崙村	20	60	復興國小視聽教室	嘉義縣新港鄉北崙村北崙75-4號	王張素女		王張素女	
新港鄉北崙村	20	60	復興國小視聽教室	嘉義縣新港鄉北崙村北崙75-4號	蔡秀芳		蔡秀芳	
溪口鄉林腳村	20	50	林腳村社區活動中心	嘉義縣溪口鄉林腳村柴林腳4-1號	許彩鳳		許彩鳳	
溪口鄉游東村	20	50	游東村社區活動中心	嘉義縣溪口鄉游東村游厝庄68號	邱茂森		邱茂森	
民雄鄉福興村	5	8	福興村社區活動中心	嘉義縣民雄鄉福興村牛稠溪68-3號	張永錚		張永錚	
民雄鄉西昌村	10	22	西昌活動中心	嘉義縣民雄鄉西昌村6鄰1-2號	張家福		張家福	

水災危險潛勢地區(鄉鎮市區-村里)	保全戶數	保全人數	避難處所	避難處所地址	避難處所聯絡人	聯絡電話	村里長(撤離通報)	聯絡電話
民雄鄉秀林村	32	64	秀林村活動中心	嘉義縣民雄鄉秀林村15鄰38-1號	林平峯		林平峯	
民雄鄉大崎村	15	59	大崎村活動中心	嘉義縣民雄鄉大崎村4鄰17-5號	陳谷全		陳谷全	
民雄鄉金興村	375	750	福樂村活動中心	嘉義縣民雄鄉福樂村31鄰新生一街1號	何建明		何建明	
水上鄉下寮村	4	36	下寮村活動中心	嘉義縣水上鄉下寮村9鄰48號	陳順增		陳順增	
水上鄉下寮村	48	119	下寮村鴿溪寮活動中心	嘉義縣水上鄉下寮村3鄰鴿溪寮23號	陳順增		陳順增	
水上鄉溪洲村	9	21	溪洲村活動中心	嘉義縣水上鄉溪洲村82之1號	林基農		林基農	
水上鄉柳新村	10	11	柳新村活動中心	嘉義縣水上鄉柳新村凌雲二村285之1號	陳皇如		陳皇如	
水上鄉義興村	1	1	義興村活動中心	嘉義縣水上鄉義興村2鄰番子寮58號	陳美英		陳美英	
水上鄉忠和村	1	1	忠和村活動中心	嘉義縣水上鄉忠和村7鄰77-1號	張順興		張順興	
水上鄉中庄村	-	-	中庄村活動中心	嘉義縣水上鄉中庄村16鄰40-2號	陳武秋		陳武秋	

水災危險潛勢地區(鄉鎮市區-村里)	保全戶數	保全人數	避難處所	避難處所地址	避難處所聯絡人	聯絡電話	村里長(撤離通報)	聯絡電話
水上鄉內溪村	-	-	柳林國民小學辦公室	嘉義縣水上鄉柳林村92號	黃炳輝		黃炳輝	
中埔鄉和興村	2	16	和興社區活動中心	嘉義縣中埔鄉和興路中華路305巷246號	劉守仁		劉守仁	
番路鄉下坑村	8	31	民國國小	嘉義縣番路鄉下坑菜店91號	李啟榮		李啟榮	
大埔鄉茄苳村	100	100	大埔國小坪林分校	嘉義縣大埔鄉茄苳村竹圍仔5號	張連進		張連進	
	50	50	大埔國中	嘉義縣大埔鄉大埔村57號				
大埔鄉大埔村	100	100	大埔國中	嘉義縣大埔鄉大埔村57號	陳天助		陳天助	
大埔鄉和平村	30	30	大埔國小	嘉義縣大埔鄉永樂村4鄰埔頂13-1號	吳慶煌		吳慶煌	
大埔鄉永樂村	30	30	陳金長宅	嘉義縣大埔鄉永樂村南寮11號	劉秋香		劉秋香	
阿里山鄉來吉村	92	333	阿里山鄉災害庇護所	嘉義縣阿里山鄉樂野村69號	武正清		武正清	
阿里山鄉達邦村	5	10	達邦活動中心特富野教會	嘉義縣阿里山鄉達邦村23號	浦維德		浦維德	
阿里山鄉新美村	6	15	新美活動中心	嘉義縣阿里山鄉新美村65號	莊良賢		莊良賢	

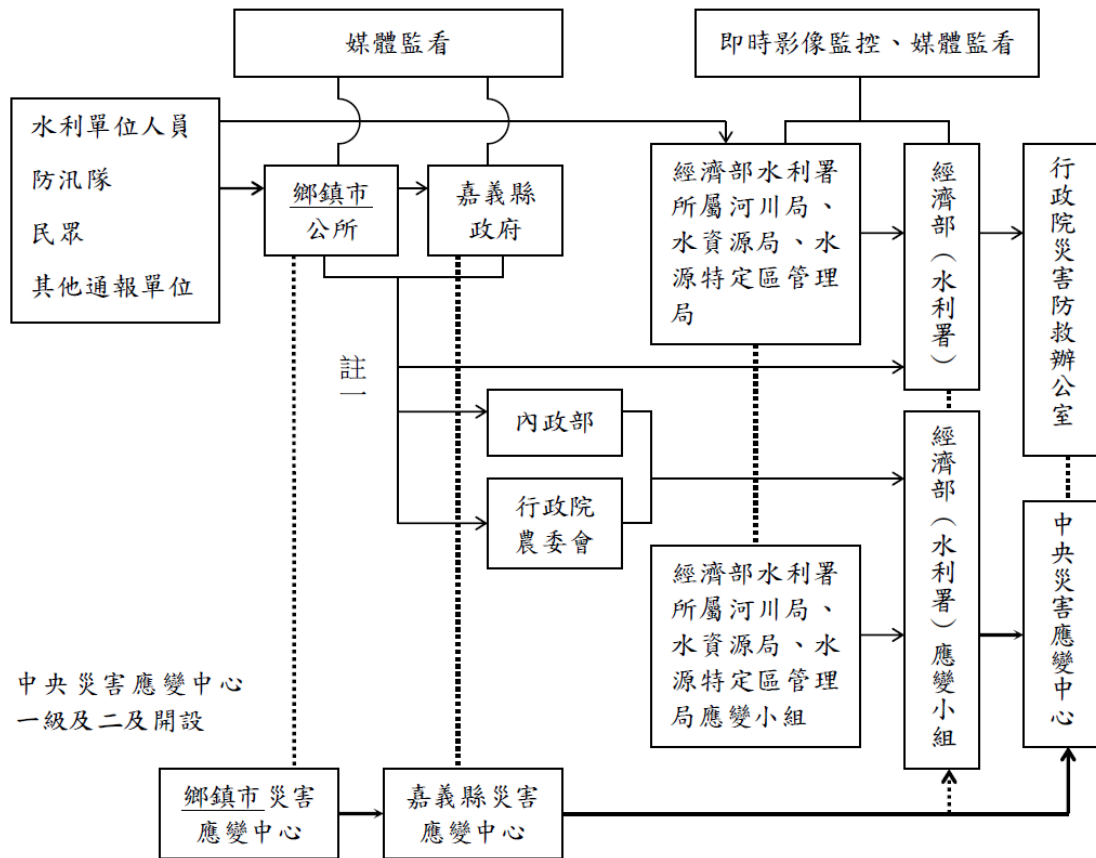
水災危險潛勢地區(鄉鎮市區-村里)	保全戶數	保全人數	避難處所	避難處所地址	避難處所聯絡人	聯絡電話	村里長(撤離通報)	聯絡電話
阿里山鄉茶山村	52	220	茶山活動中心	嘉義縣阿里山鄉茶山村75號	李立德		李立德	
阿里山鄉豐山村	13	67	豐山國小	嘉義縣阿里山鄉豐山村47號	陳建富		陳建富	
阿里山鄉十字村	11	43	十字國小室內	嘉義縣阿里山鄉十字村16號	許瑞文		許瑞文	
阿里山鄉山美村	16	42	山美國小室內	嘉義縣阿里山鄉山美村61號	莊信義		莊信義	
阿里山鄉里佳村	4	14	達邦國小里佳分校室內	嘉義縣阿里山鄉里佳村31號	安高德		安高德	
阿里山鄉樂野村	10	26	樂野活動中心 阿里山國小室內	嘉義縣阿里山鄉樂野村56號 嘉義縣阿里山鄉樂野村31號	石仁民		石仁民	
太保市舊埤里	890	1320	新埤老人文康中心	太保市新埤里5鄰214-12號	蔡雅晴		蘇逸婷	
太保市北新里	38	82	水牛厝社區活動中心	太保市北新里中正路92巷8號	許清良		許天和	

註：1.更新日期：112年3月

第三章、水災危險潛勢地區應變暨疏散撤離措施

一、災情通報流程

依內政部「執行災情查報通報複式佈建措施」及經濟部「經濟部淹水災情通報作業要點」，擬訂災情通報流程圖(圖 3-1)，以進行災情蒐集、通報、查證與追蹤災情處置(附錄 5-1、5-2、5-3)。另於汛期前完成災情巡察、通報、查證人員及防汛搶險隊編組(附錄 6-1)。



- 註一：屬市區排水(含下水道)淹水災害者，通報內政部；屬農田灌溉排水及野溪淹水災害者，通報行政院農業委員會；屬河川、區域排水淹水災害者，通報經濟部；前述災情應同時副知經濟部。
- 註二：縣市政府(災害應變中心)知悉災情，應立即指派或通知權責機關指派災情查證人員查證。查證人員或防汛隊隊員查證結果，應立即通報指派機關。經查災情有誤時，權責機關應予澄清。
- 註三：縣市政府(災害應變中心)應持續追蹤災情處置情形，通報行政院災害防救委員會或陳報中央災害應變中心。俟災情排除或不影響交通與重要生活機能後，解除列管。

圖 3-1 嘉義縣災情通報流程圖

二、防汛器材運用流程

(一) 掌握防汛器材資訊

掌握轄區本縣各局處及鄉(鎮、市)公所、第五河川局及相關單位之防汛器材資源，製作嘉義縣防汛器材資源表(附錄 4)，俾利有效調度或申請支援；並依防汛器材運用流程圖(圖 3-2)或視水情現況辦理防汛器材整備及防汛搶險事宜。

(二) 防汛器材運用流程：

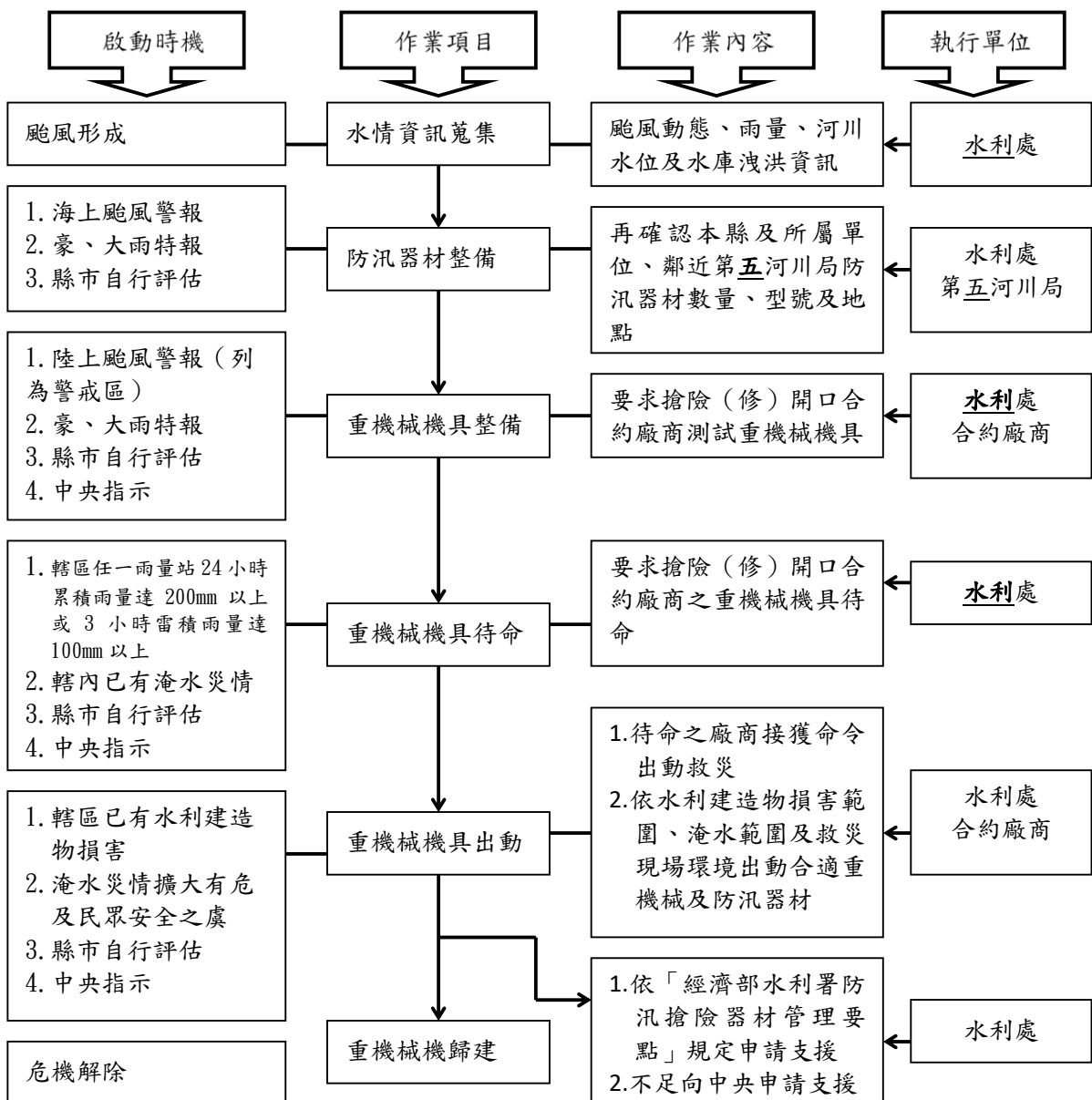


圖 3-2 防汛器材運用流程圖

三、移動式抽水機運用流程

(一) 移動式抽水機預佈及調度

依「水災危險潛勢地區保全計畫表」所列水災危險潛勢地區，將嘉義縣與鄉（鎮、市）公所實際控管運用之大、中、小型移動式抽水機進行預佈（表 3-1）及依實際水情作彈性調度，並擬定移動式抽水機運用流程圖（圖 3-3），俾於災時有效執行抽排除淹（積）水。

掌握臨近第五河川局實際控管運用之大型移動式抽水機資訊，以製作河川局移動式抽水機聯絡表（附錄 6-2），有支援需求時並依移動式抽水機運用流程圖申請支援（附錄 5-4）。

表 3-1 移動式抽水機預佈表

項次	鄉鎮(市)	地點	座標 X	座標 Y	流入排水名稱	數量
1	朴子市	雙溪新 1 自動水門	172817	2594380	雙溪口排水	1
2		荷北新 1 水門	172784	2594126	荷芭嶼排水	2
3		161 縣永順橋	171256	2594553	荷芭嶼排水	1
4		鴨竹右 2 水門	172412	2592433	鴨母寮排水	2
5		鴨竹右 4 水門	172329	2592538	鴨母寮排水	1
6		鴨北後 1 抽水站	170071	2593321	鴨母寮排水	1
7		鴨北後 2 抽水站	169664	2593546	鴨母寮排水	2
8		鴨北後 3 抽水站	170384	2593113	鴨母寮排水	2
9		鴨南龜 8 水門	170520	2592710	鴨母寮排水	2
10		臥龍橋上游 100m 處	169045	2594408	鴨母寮排水	1
11		后港橋	171509	2592468	鴨母寮排水	2
12		鴨竹左 1 水門	171584	2592489	鴨母寮排水	2
13		鴨前右 1 水門	171582	2592524	鴨母寮排水	1
14		順安橋	170799	2592567	鴨母寮排水	1
15		荷南竹 2 水門	172938	2594103	荷芭嶼排水	2
16		順安 1 號水門	170952	2592531	鴨母寮排水	2
17		鴨前右 2	171143	2592545	鴨母寮排水	1
18		荷南後 9	169790	2594532	荷芭嶼排水	1
19		荷南後 4	170582	2594410	荷芭嶼排水	1
20		荷南佳 1	173865	2594065	荷芭嶼排水	2
21		荷南佳 2	173723	2594071	荷芭嶼排水	1
22	太保市	勞工住宅抽水站	182808	2599859	新埤排水	2
23	六腳鄉	古林村 (古林 1 號水門)	170993	2598614	六腳排水	1
24		古林村 (古林 2 號水門)	170967	2598705	六腳排水	1
25		古林村	171460	2598227	六腳排水	1
26		崩山村	171368	2600046	灌溉支線	1
27	水上鄉	柳新村美上美抽水站旁	189623	2591624	八掌溪	3
28		柳新村美上美水池旁	189485	2591509	八掌溪	1
29		民生村富邦駕訓班旁	192213	2593331	八掌溪	1
30		中庄村赤蘭溪旁	192140	2592072	赤蘭溪	1
31		南和村後寮堤防旁	184625	2589201	八掌溪	2
32	布袋鎮	見龍里抽水站	165582	2586477	內田排水	1
33		海風長提	163720	2586833	庄內排水	4
34		海埔新生地北側抽水站	163720	2586659	庄內排水	2
35		海埔新生地公園邊抽水站	163085	2586252	庄內排水	2
36		60 戶抽水站	163971	2587032	庄內排水	2

項次	鄉鎮(市)	地點	座標 X	座標 Y	流入排水名稱	數量
37		新厝仔抽水站	165591	2588068	內田排水	2
38		好美里西側抽水站	161709	2582113	金陵排水	1
39		好美里東側抽水站	162213	2582109	庄東排水	1
40		好美里北側抽水站	161989	2582231	鹽埕排水	1
41		金陵排水出海口閘門	160887	2581909	金陵排水	2
42		新塭北海道抽水站	164460	2581061	新塭排水	2
43		新塭電信局抽水站	164300	2580544	新塭排水	2
44		新岑台 17 線東側抽水站	165588	2582293	龍宮溪排水	1
45		義布橋抽水站	168071	2585329	溪墘排水	2
46		景山國小振寮分校後	166614	2587769	內田排水	1
47		菜舖里抽水站	169793	2587042	溪墘排水	2
48		貴舍排水	169595	2592634	貴舍排水	1
49		半月中洲排水 1 號抽水站	169140	2593559	中洲排水	3
50		61 線旁龍江里廢鹽田區	164575	2587365	鹽管溝滯洪池	2
51		新十全駕訓班旁	168550	2594484	庄內排水	2
52		雞稠後	169428	2587413	溪墘排水	1
53		江菜橋	169280	2587139	溪墘排水	1
54		鹽管溝抽水站	164413	2587846	外海	2
55		鹽埕排水防潮閘門	162229	2582783	龍宮溪排水	1
56		江山里半路店抽水站	169042	2587031	溪墘排水	1
57		江山里虎頭山抽水站	167888	2586478	港墘排水	1
58		廢鹽灘	164578	2587370	鹽管溝排水	2
59		台 17 線東側抽水站	166051	2585312	贊寮溝排水	1
60		團結橋抽水站	166117	2589542	考試潭排水	2
61	民雄鄉	西昌抽水站	186451	2603698	牛稠溪	5
62		秀林抽水站	195089	2600221	牛稠溪	2
63	鹿草鄉	三角抽水站	182403	2588496	八掌溪流域	1
64		碧潭村內抽水	177969	2586988	八掌溪流域	1
65		碧潭抽水站	178524	2586676	八掌溪支線	2
66		南靖排水左側	183411	2589002	南靖排水	2
67		南靖排水右側	183340	2588985	南靖排水	2
68		下潭村堤防抽水機	177498	2585786	八掌溪支線	2
69	新港鄉	安和村	179611	2601294	朴子溪	2
70		埤子村	185164	2609192	嘉南大圳	1
71		溪北村	182387	2600818	朴子溪	2
72		宮前村公所旁	183382	2605495	六腳排水路	1
73	東石鄉	塭港村內滯洪池	163195	2596296	塭港排水	1

項次	鄉鎮(市)	地點	座標 X	座標 Y	流入排水名稱	數量
74		頂桿村(六腳排水旁)	169415	2598949	六腳排水	1
75		西崙 3 號抽水站	166608	2592490	栗子崙排水	1
76		洲仔村港墘排水旁	167692	2594717	港墘排水	1
77		東石濱海抽水站	162973	2594847	朴子溪	2
78		塭港國小旁抽水站	162711	2596800	台灣海峽	1
79		港墘村落圍堤抽水站	169536	2595057	荷苞嶼排水	5
80		過港仔抽水站	165655	2597350	塭港排水	1
81		龍港村台 61 線旁抽水站	165116	2597329	塭港排水	1
82		溪下村北港溪堤防	167906	2600431	北港溪	2
83		九司伯抽水站	166467	2591130	過溝中排	3
84		洲仔村內	167844	2594290	荷苞嶼排水	3
85		龍港新建抽水站(六腳排水)	166988	2598704	六腳排水	1
86		港口村月眉池	166387	2600419	北港溪	1
87		網寮鹽田寮抽水站	164806	2592815	外海	2
88		西崙村龍崗國小後方	166674	2593202	栗子崙排水	1
89		掌潭村白水湖橋旁抽水站	164663	2590911	掌潭中排	1
90		洲仔村御龍宮後方	166559	2594379	朴子溪	1
91		新結庄抽水站	163809	2598712	台灣海峽	2
92		港墘抽水站	169348	2594796	荷苞嶼排水	1
93		東崙抽水站	167529	2592784	栗子崙排水	1
94		栗子崙排水改善工程抽水機放置平台	167191	2592882	栗子崙排水	3
95		灣仔埔抽水站	169385	2599017	六腳排水	1
96		型厝橋旁抽水站	163407	2596692	塭港排水	1
97		東石抽水站	163637	2595212	朴子溪	2
98		塭仔村往龍崗國小移動式平台	166720	2593236		3
99		港墘排水旁	169324	2594802	荷苞嶼排水	2
100		塭仔抽水站(塭仔橋旁)	166459	2592520	栗子崙排水	3
101		網寮第二滯洪池	163025	2593222	外海	2
102		東石南橋	165295	2594150	朴子溪	2
103	義竹鄉	後鎮中排後鎮 23 水門	168517	2586004	溪墘大排	1
104		新店抽水站 2	167474	2581991	新店大排	3
105		南安溪寮抽水站	167682	2582293	新店大排	2
106		後鎮中排四抽水站	168240	2585638	溪墘大排	2
107		官順北抽水站	166322	2578849	八掌溪	1
108		新店抽水站 6	167850	2581658	新店大排	1
109		北華抽水站 08	167233	2582489	新店大排	1

項次	鄉鎮(市)	地點	座標 X	座標 Y	流入排水名稱	數量
110		頂頭庄水門 02	166233	2580174	過路子排水	2
111	大林鎮	西結抽水站	189484	2611889	石龜溪	2
112		菜園抽水站	189584	2611208	三疊溪	1
113		西結橋	190077	2612560	石龜溪	2
114	中埔鄉	公館提防	193466	2592400	赤蘭溪	2
115		溪底寮提防	193827	2591945	赤蘭溪	2
116		溪底寮提防	194169	2591891	赤蘭溪	1
117	溪口鄉	埤仔橋	184980	2609708	嘉南大圳	2
118		埤子橋	185190	2609155	嘉南大圳	1
119		復興橋	186699	2610504	溪口排水	1
120		行柴橋	185366	2610019	溪口排水	1
121		興安中排旁	187223	2612866	興安中排	1
總計						197

註：1.更新日期：111 年 3 月

(二) 移動式抽水機運用作業流程

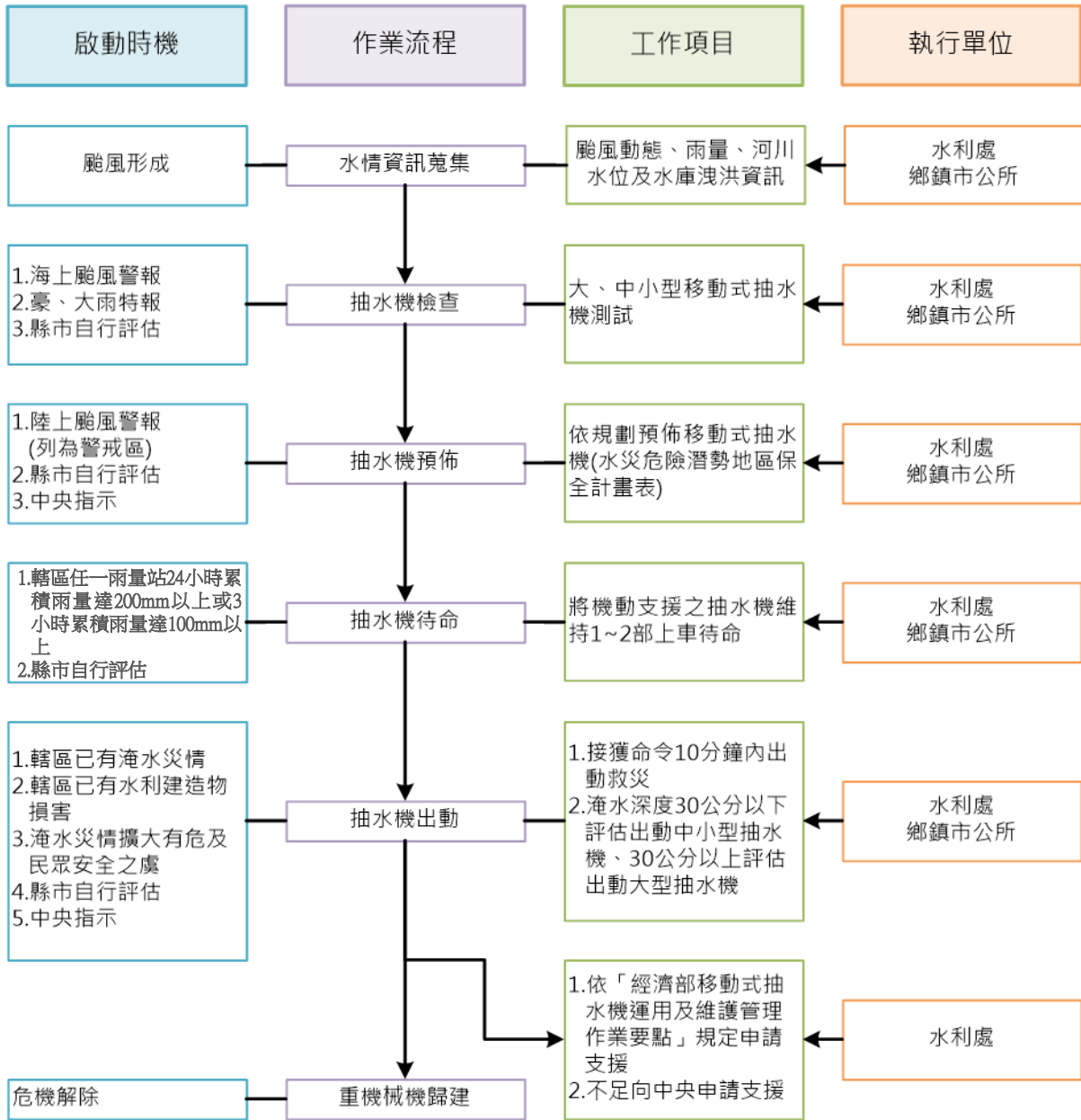


圖 3-3 移動式抽水機運用流程圖

(三) 移動式抽水機能量檢討：

嘉義縣評估目前自有及水利署調用至縣市之大型移動式抽水機，經檢討是足以因應近年縣市淹水災區救災抽排水之所需，並具防災應變機動及擬定完整維護保養計畫。

四、疏散撤離作業流程

（一）疏散撤離作業流程：

依水災危險潛勢地區保全計畫表之水災危險潛勢地區、保全戶（人）數及疏散避難場所條件，繪製全縣各鄉（鎮、市）水災危險潛勢地區疏散避難圖（附錄 7），並依經濟部函頒之「水災危險潛勢地區疏散撤離標準作業程序」擬訂疏散撤離作業流程（圖 3-4）及資訊傳遞流程（圖 3-5），俾於水災時有效執行疏散撤離危險地區民眾，減少傷亡。

（二）保全對象及疏散撤離定義

保全對象係單指水災危險潛勢地區內居民，特別是需支援護送之弱勢族群（如長期病患、獨居老人、行動不便、身心障礙等）或居住地下室者均應確實掌握，必要時應優先協助疏散撤離。

疏散撤離係指居民自住處平面疏散撤離至指定安全避難所、親友家，或垂直疏散至自家或同樓層 2 樓以上之安全處所。

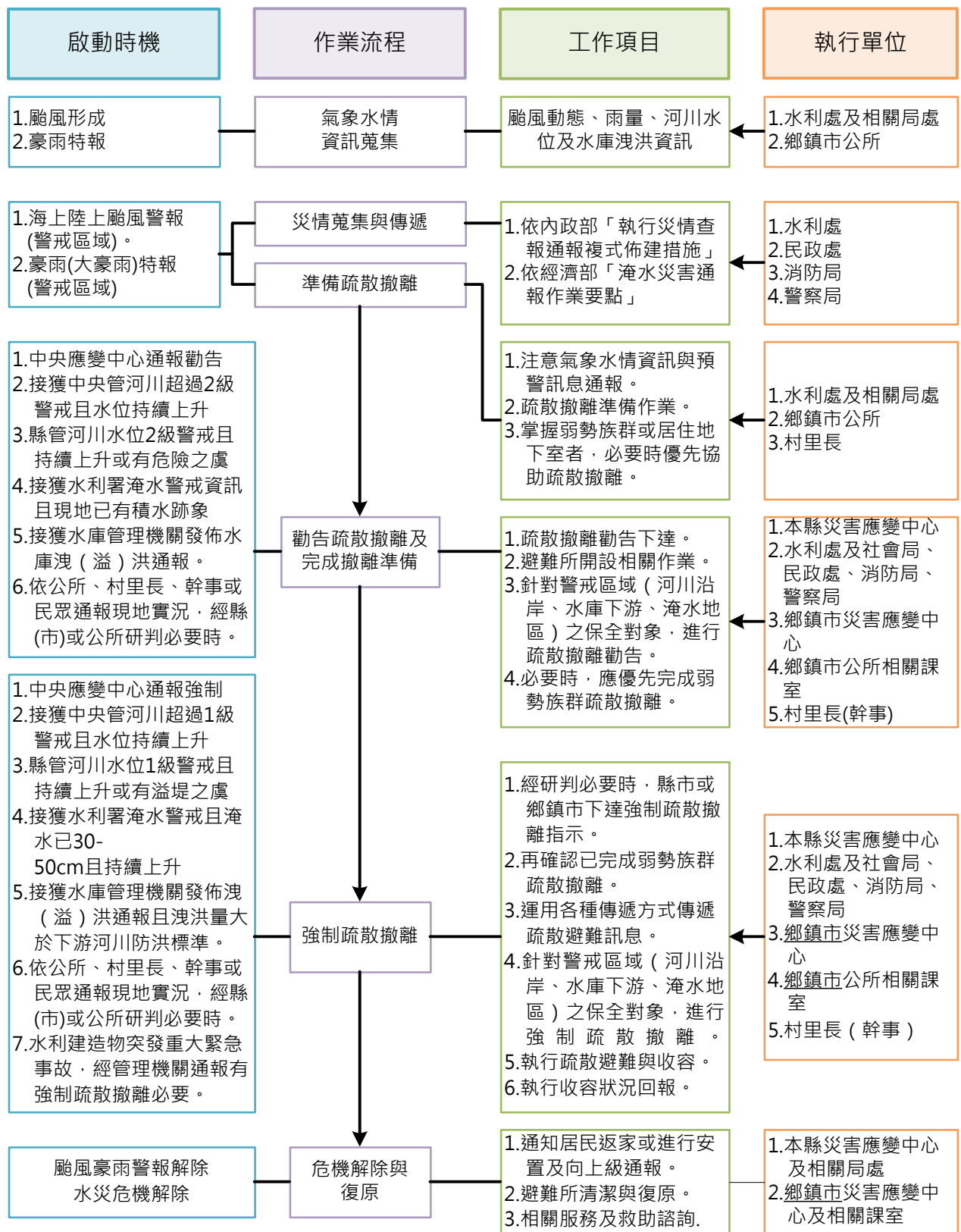


圖 3-4 水災疏散撤離作業流程圖

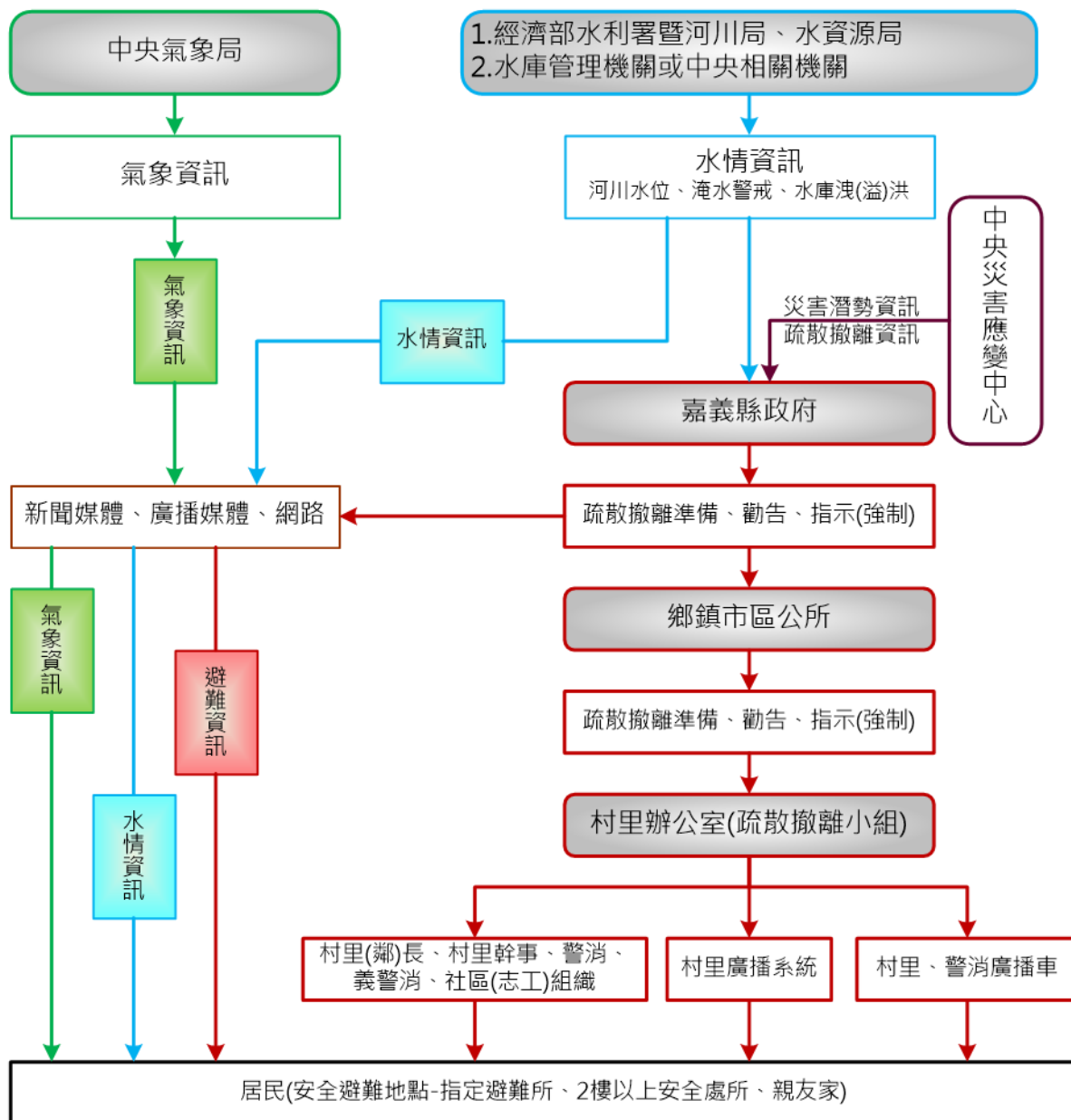


圖 3-5 水災疏散撤離資訊傳遞流程圖

（三）疏散撤離權責分工

本府災害應變中心下達疏散撤離指示後，由水利處、警察局、消防局、衛生局、民政處、社會處及建設處等相關局處依權責分工（附錄 9）協助鄉（鎮、市）災害應變中心辦理疏散撤離相關工作，儘速完成水災危險地區內民眾之撤離與後續工作。

五、落實全民自主防災行動，持續推動水患自主防災社區

本府為落實全民自主防災行動，持續編列經費辦理既有水患自主防災社區防災教育訓練及演練，協助社區持續維運並於汛期間發揮自主防災功能，進而達到「先自助後公助」之目標。

本府為結合及增進民力運用，後續擬新成立水患自主防災社區，輔導社區推動自主防災相關工作。

六、健全水情及災情資訊網絡

本府建置水情災情監測與監控設施，強化水災應變功能及健全洪水與淹水預警系統(水位雨量站、水位站及 CCTV 站)功能，掌握水情災情最新資訊，並提供縣(市)內防救災單位、社區及民眾作為防救災之用。

第四章、附則

一、教育宣導

本府及鄉（鎮、市）公所適時印製相關宣導資料及圖說，利用各種機會藉由防災教育宣導，教導民眾認識災害、建立正確風險及防災觀念，以提升全民防災意識及緊急應變能力。

二、疏散避難圖看板及疏散路線指示牌製作

本府及鄉（鎮、市）推動將水災疏散避難圖製作成大型看板(如圖 4-1)設置於村里內明顯處，另於村落人口聚集處或重要保護標的等沿疏散撤離路線設置指示牌(如圖 4-2)，以達平時宣導、災時引導功能。

三、演練與計畫更新備查

本府及鄉（鎮、市）公所針對本計畫平時加以演練（每年汛期前至少 1 次），並於災時落實執行。

本府每年定期或不定期（重大水災後）更新水災危險潛勢地區保全計畫內容，以維持資料之正確性及有效性，並於每年汛期前提報經濟部備查。

四、督導鄉（鎮、市）公所擬訂計畫或更新及提報備查

本府每年督導鄉（鎮、市）公所擬訂或更新該轄「水災危險潛勢地區保全計畫」，計畫內容以簡明及實用為原則，並應隨時維持計畫資料之正確性及有效性，同時於每年汛期前提報本府備查，俾使鄉（鎮、市、區）公所落實水災疏散撤離之命令下達及通報應撤離之村里民眾等相關作業。鄉（鎮、市）「水災危險潛勢地區保全計畫」參考範本格式，如附錄 8。



圖 4-1 水災疏散避難圖相關資訊配置圖(以布袋鎮岑海里為例)

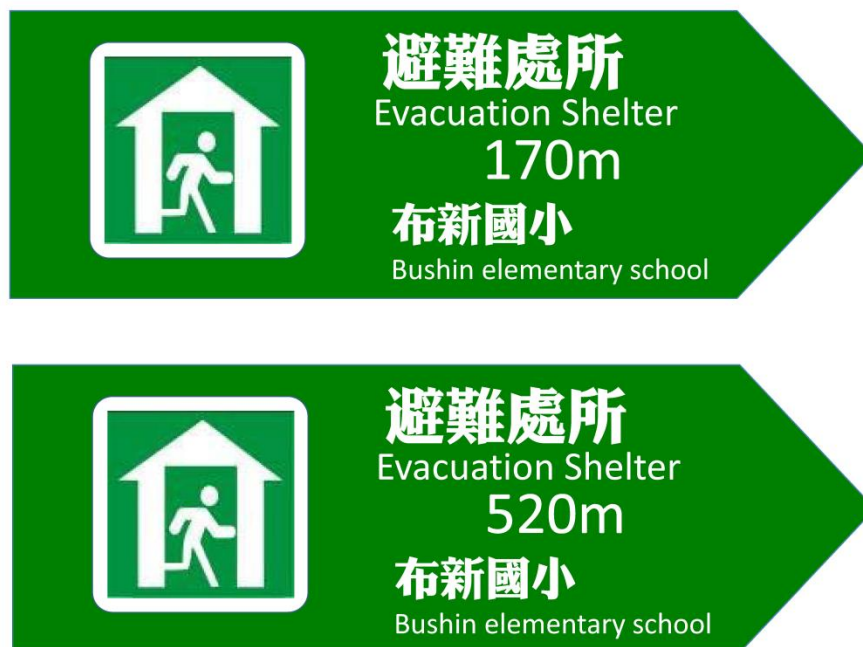
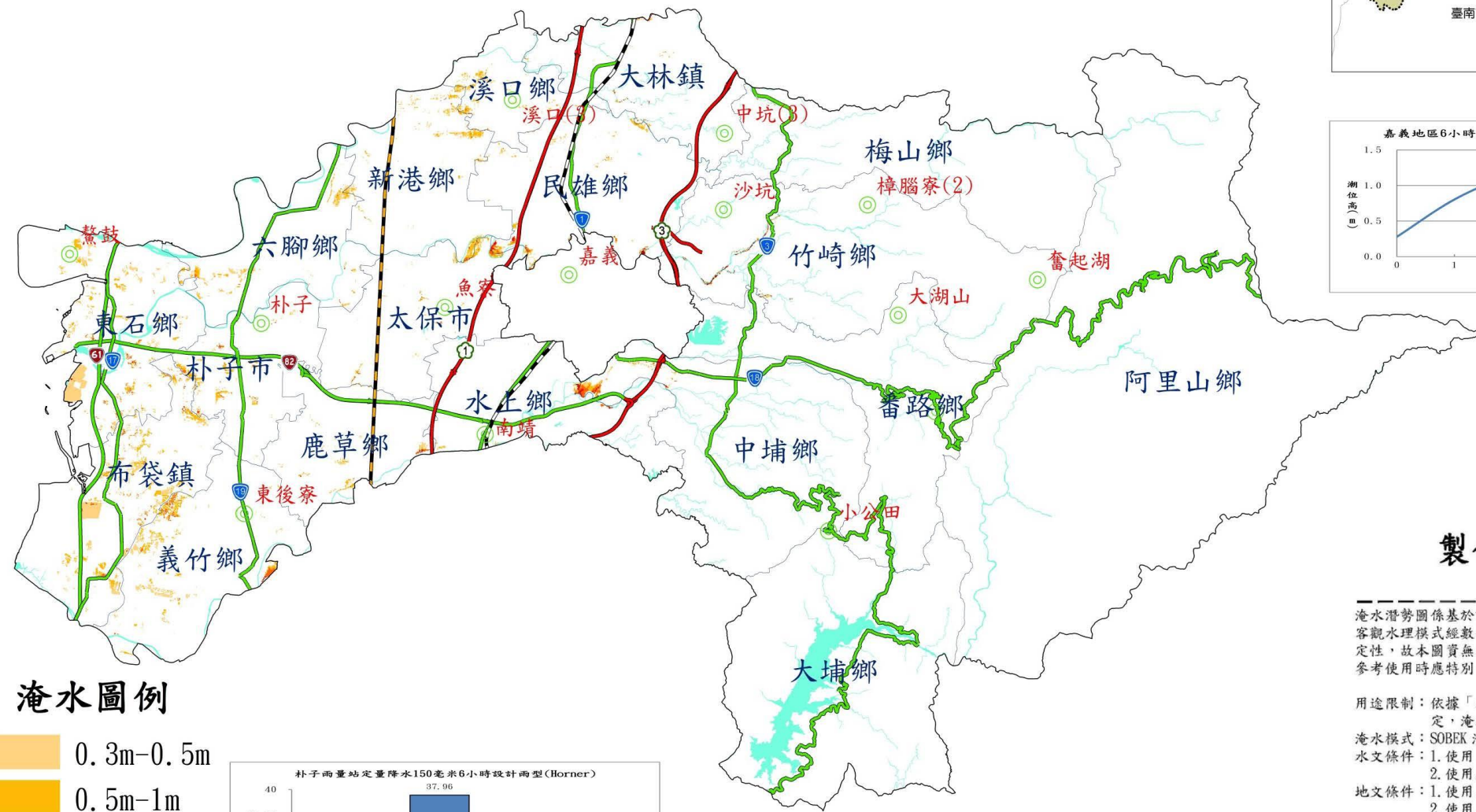
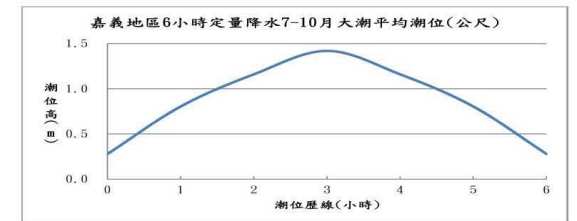
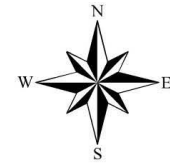


圖 4-2 指示牌製作樣式範例(以布袋鎮岑海里為例)

附錄

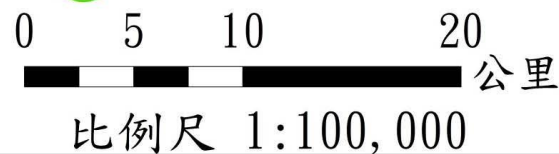
嘉義縣6小時延時定量降水150毫米淹水潛勢圖

經濟部水利署104年12月製作



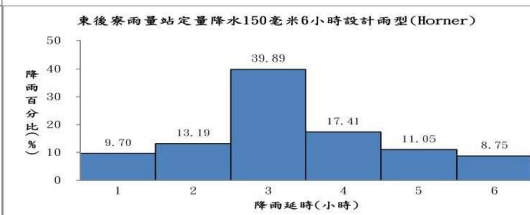
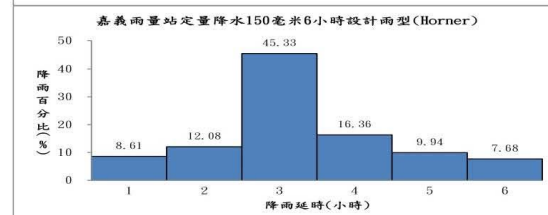
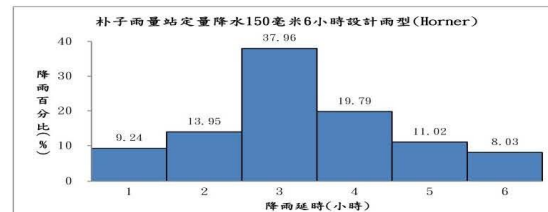
圖例

- 縣市界
- 鄉鎮市區界
- 河川
- 台鐵
- 高鐵
- 國道
- 省道
- 雨量站



淹水圖例

- 0.3m-0.5m
- 0.5m-1m
- 1m-2m
- 2m-3m
- >3m



製作條件說明

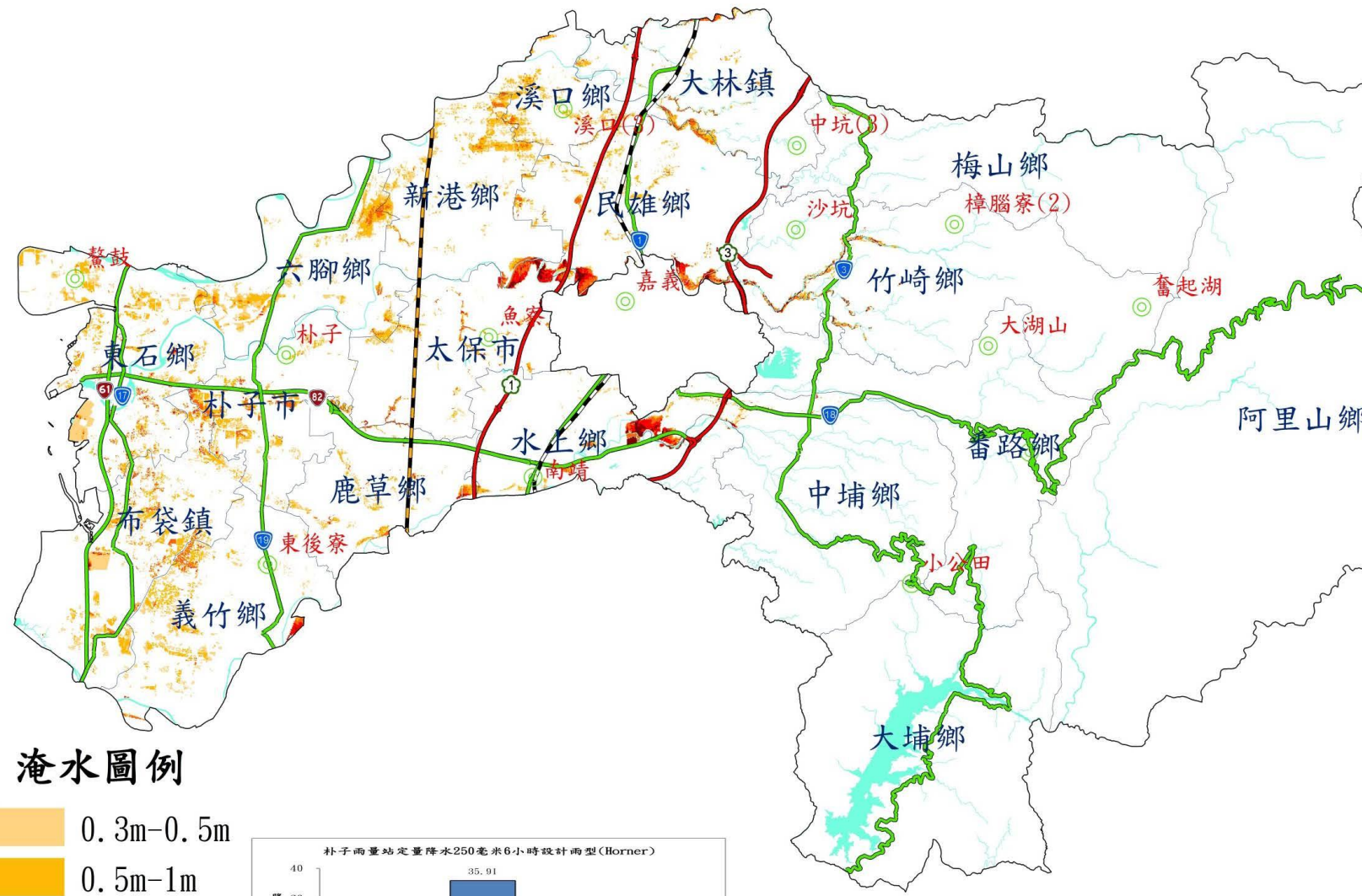
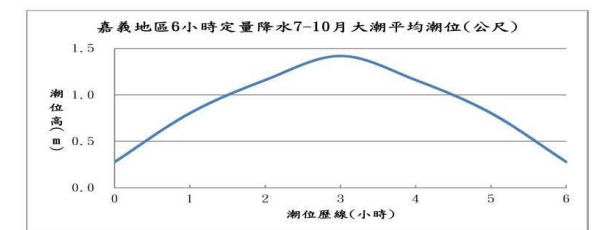
淹水潛勢圖係基於設計降雨條件及特定年份地形資料下，運用客觀水理模式經數值模擬演算而得。因氣象及水文條件具不確定性，故本圖實無法模擬未來單一颱風事件之實際淹水狀況，參考使用時應特別留意此情形。

- 用途限制：依據「水災潛勢資料公開辦法」辦理。依其規定，淹水潛勢圖僅供防災相關業務使用。
- 淹水模式：SOBEK 淹水模式。
- 水文條件：1. 使用 Horner 設計降雨雨量。
2. 使用歷年 7-10 月大潮平均高低潮位歷線。
- 地文條件：1. 使用民國 95 年至 101 年之數值地形。
2. 使用民國 95 年之土地利用調查資料。
3. 設置實地斷面測量之中央管河川、縣市管河川及區域排水系統。對於無測量資料之市區或農業排水路，則依據衛星影像及 DEM 佈設合理水道斷面。
4. 重要水工建造物係採民國 104 年 6 月以前完工之資料。
- 假設條件：1. 所有防洪排水設施及下水道系統皆無破壞或毀損。
2. 所有防洪排水設施依照既有操作規則進行運作，無操作規則者依內外水位關係運作。
3. 未考慮都市建築物阻礙通水斷面情形。

執行單位：巨廷工程顧問股份有限公司

嘉義縣6小時延時定量降水250毫米淹水潛勢圖

經濟部水利署104年12月製作



圖例

縣市界

鄉鎮市區界

河川

台鐵

高鐵

國道

省道

雨量站

淹水圖例

0.3m-0.5m

0.5m-1m

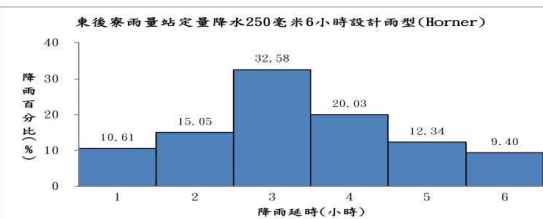
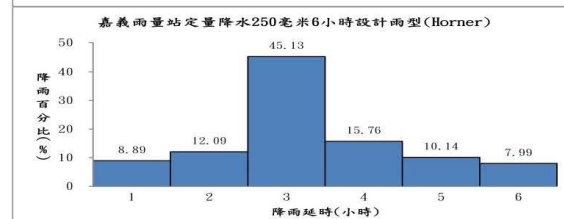
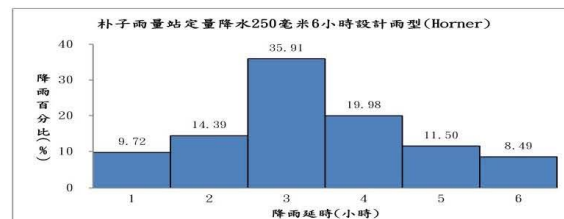
1m-2m

2m-3m

>3m



比例尺 1:100,000



製作條件說明

淹水潛勢圖係基於設計降雨條件及特定年份地形資料下，運用客觀水理模式經數值模擬演算而得。因氣象及水文條件具不確定性，故本圖實無法模擬未來單一颱風事件之實際淹水狀況，參考使用時應特別留意此情形。

用途限制：依據「水災潛勢資料公開辦法」辦理。依其規定，淹水潛勢圖僅供防救災相關業務使用。

淹水模式：SOBEK 淹水模式。

水文條件：1. 使用 Horner 設計降雨兩型。

2. 使用歷年 7-10 月大潮平均高低潮位歷線。

地文條件：1. 使用民國 95 年至 101 年之數值地形。

2. 使用民國 95 年之土地利用調查資料。

3. 設置實施断面測量之中央管河川、縣市管河川及區域排水系統。對於無測量資料之市區或農業排水路，則依據衛星影像及 DEM 佈設合理水道断面。

4. 重要水工建造物係採民國 104 年 6 月以前完工之資料。

假設條件：1. 所有防洪排水設施及下水道系統皆無破壞或毀損。

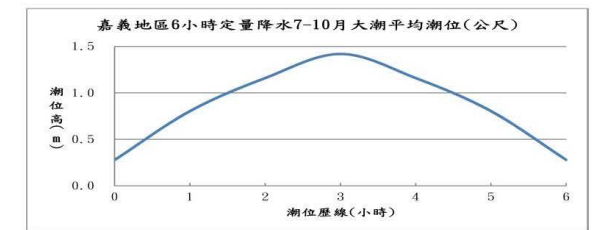
2. 所有防洪排水設施依照既有操作規則進行運作，無操作規則者依內外水位關係運作。

3. 未考慮都市建築物阻礙通水断面情形。

執行單位：巨廷工程顧問股份有限公司

嘉義縣6小時延時定量降水350毫米淹水潛勢圖

經濟部水利署104年12月製作



圖例

縣市界

鄉鎮市區界

河川

台鐵

高鐵

國道

省道

雨量站

淹水圖例

0.3m-0.5m

0.5m-1m

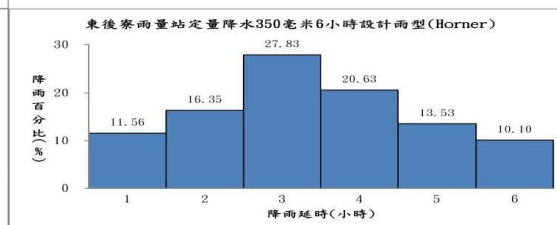
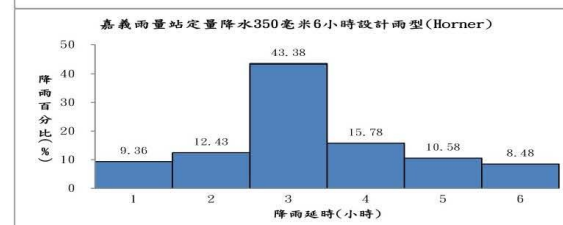
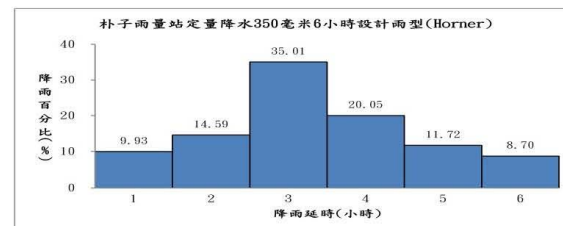
1m-2m

2m-3m

>3m



比例尺 1:100,000



製作條件說明

淹水潛勢圖係基於設計降雨條件及特定年份地形資料下，運用客觀水理模式經數值模擬演算而得。因氣象及水文條件具不確定性，故本圖實無法模擬未來單一颱風事件之實際淹水狀況，參考使用時應特別留意此情形。

用途限制：依據「水災潛勢資料公開辦法」辦理。依其規定，淹水潛勢圖僅供防救災相關業務使用。

淹水模式：SOBEK 淹水模式。

水文條件：1. 使用 Horner 設計降雨雨型。

2. 使用歷年 7-10 月大潮平均高低潮位歷線。

地文條件：1. 使用民國 95 年至 101 年之數值地形。

2. 使用民國 95 年之土地利用調查資料。

3. 設置實施断面測量之中央管河川、縣市管河川及區域排水系統。對於無測量資料之市區或農業排水路，則依據衛星影像及 DEM 佈設合理水道断面。

4. 重要水工建造物係採民國 104 年 6 月以前完工之資料。

假設條件：1. 所有防洪排水設施及下水道系統皆無破壞或毀損。

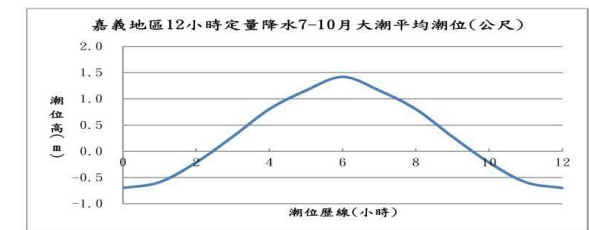

2. 所有防洪排水設施依照既有操作規則進行運作，無操作規則者依內外水位關係運作。

3. 未考慮都市建築物阻礙通水断面情形。

執行單位：巨廷工程顧問股份有限公司

嘉義縣12小時延時定量降水200毫米淹水潛勢圖

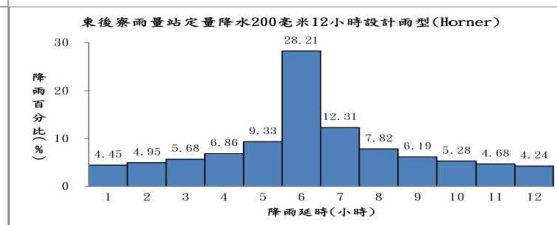
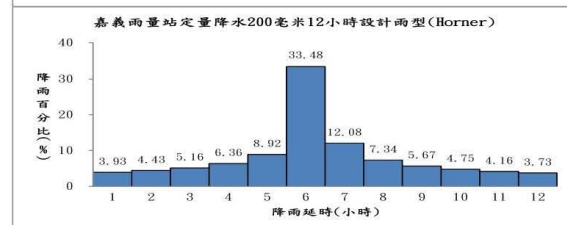
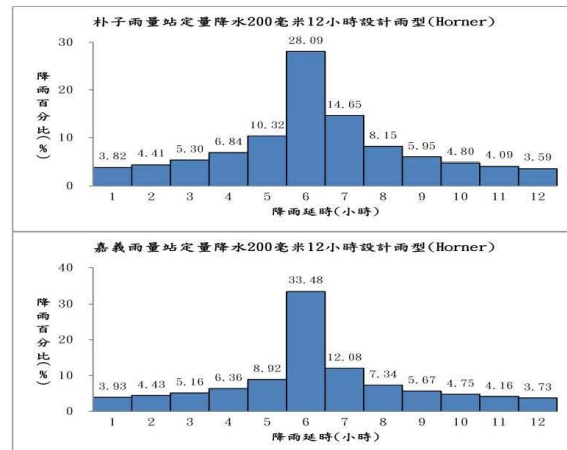
經濟部水利署104年12月製作



圖例

- 縣市界
 - 鄉鎮市區界
 - 河川
 - 台鐵
 - 高鐵
 - 國道
 - 省道
 - 雨量站
- 淹水圖例**
- 0.3m-0.5m
 - 0.5m-1m
 - 1m-2m
 - 2m-3m
 - >3m

比例尺 1:100,000



製作條件說明

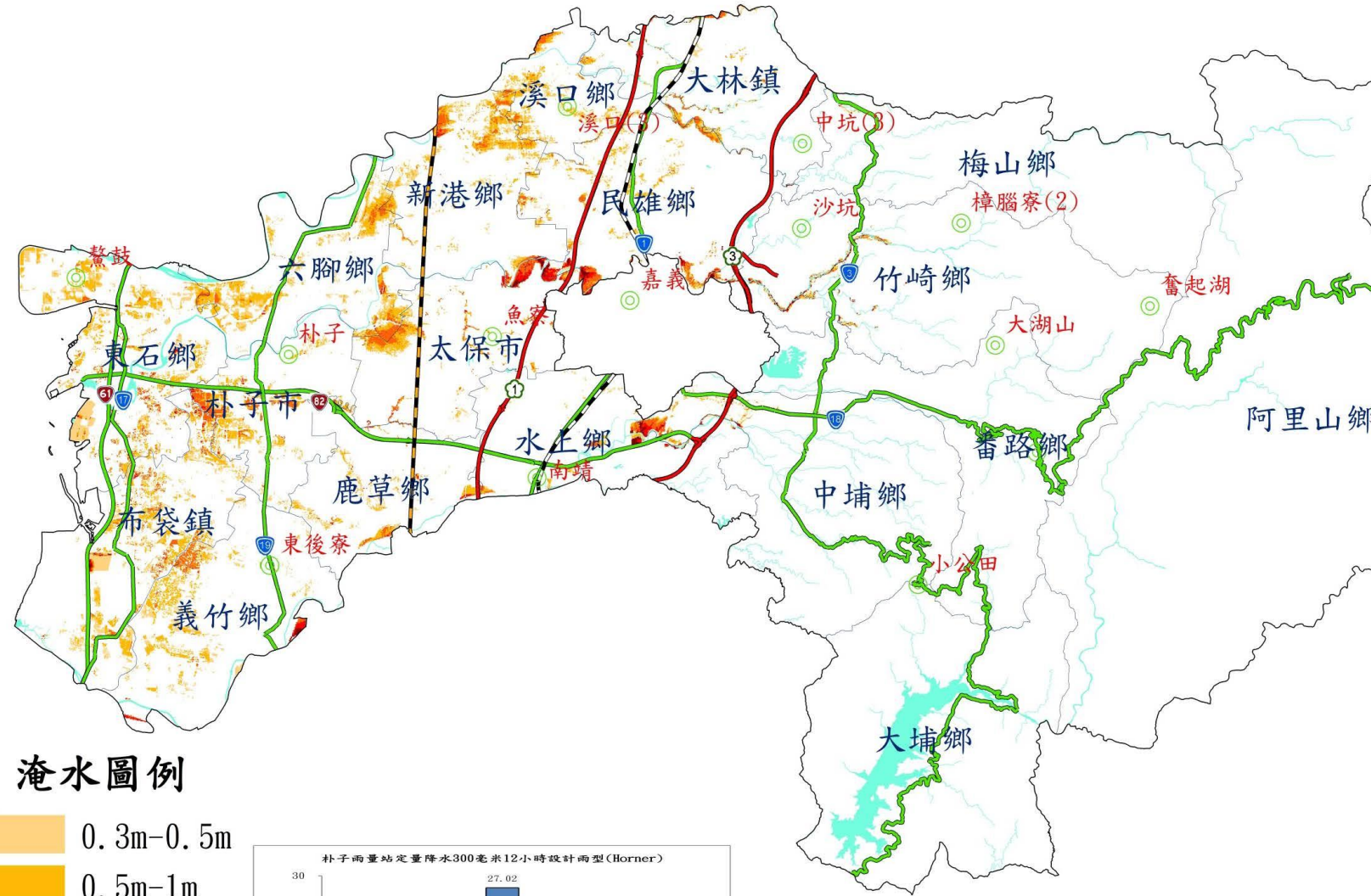
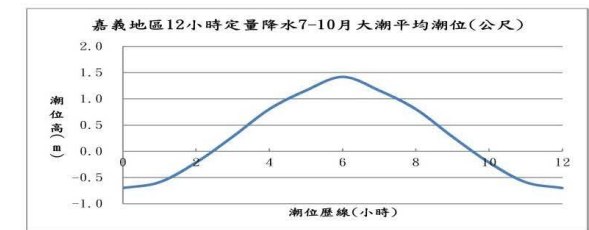
淹水潛勢圖係基於設計降雨條件及特定年份地形資料下，運用客觀水理模式經數值模擬演算而得。因氣象及水文條件具不確定性，故本圖實無法模擬未來單一颱風事件之實際淹水狀況，參考使用時應特別留意此情形。

- 用途限制：依據「水災潛勢資料公開辦法」辦理。依其規定，淹水潛勢圖僅供防救災相關業務使用。
- 淹水模式：SOBEK 淹水模式。
- 水文條件：1. 使用 Horner 設計降雨雨型。
2. 使用歷年 7-10 月大潮平均高低潮位歷線。
- 地文條件：1. 使用民國 95 年至 101 年之數值地形。
2. 使用民國 95 年之土地利用調查資料。
3. 設置實施断面測量之中央管河川、縣市管河川及區域排水系統。對於無測量資料之市區或農業排水路，則依據衛星影像及 DEM 佈設合理水道断面。
4. 重要水工建造物係採民國 104 年 6 月以前完工之資料。
- 假設條件：1. 所有防洪排水設施及下水道系統皆無破壞或毀損。
2. 所有防洪排水設施依照既有操作規則進行運作，無操作規則者依內外水位關係運作。
3. 未考慮都市建築物阻礙通水断面情形。

執行單位：巨廷工程顧問股份有限公司

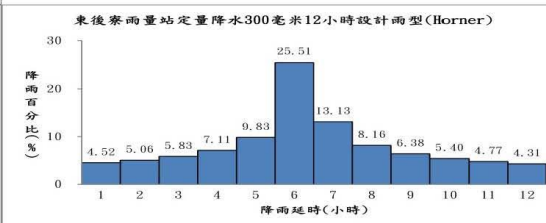
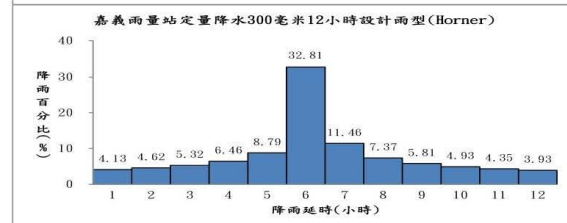
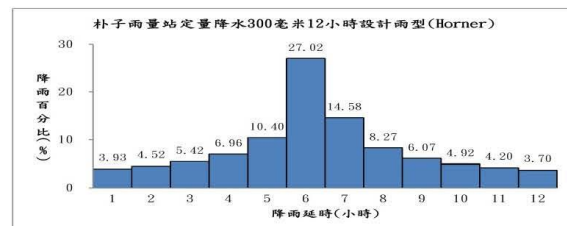
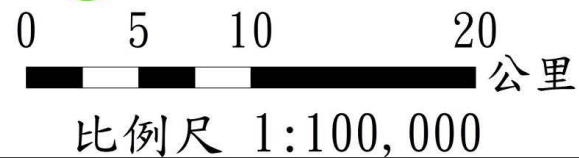
嘉義縣12小時延時定量降水300毫米淹水潛勢圖

經濟部水利署104年12月製作



圖例

- 縣市界
 - 鄉鎮市區界
 - 河川
 - 台鐵
 - 高鐵
 - 國道
 - 省道
 - 雨量站
- 淹水圖例**
- 0.3m-0.5m
 - 0.5m-1m
 - 1m-2m
 - 2m-3m
 - >3m



製作條件說明

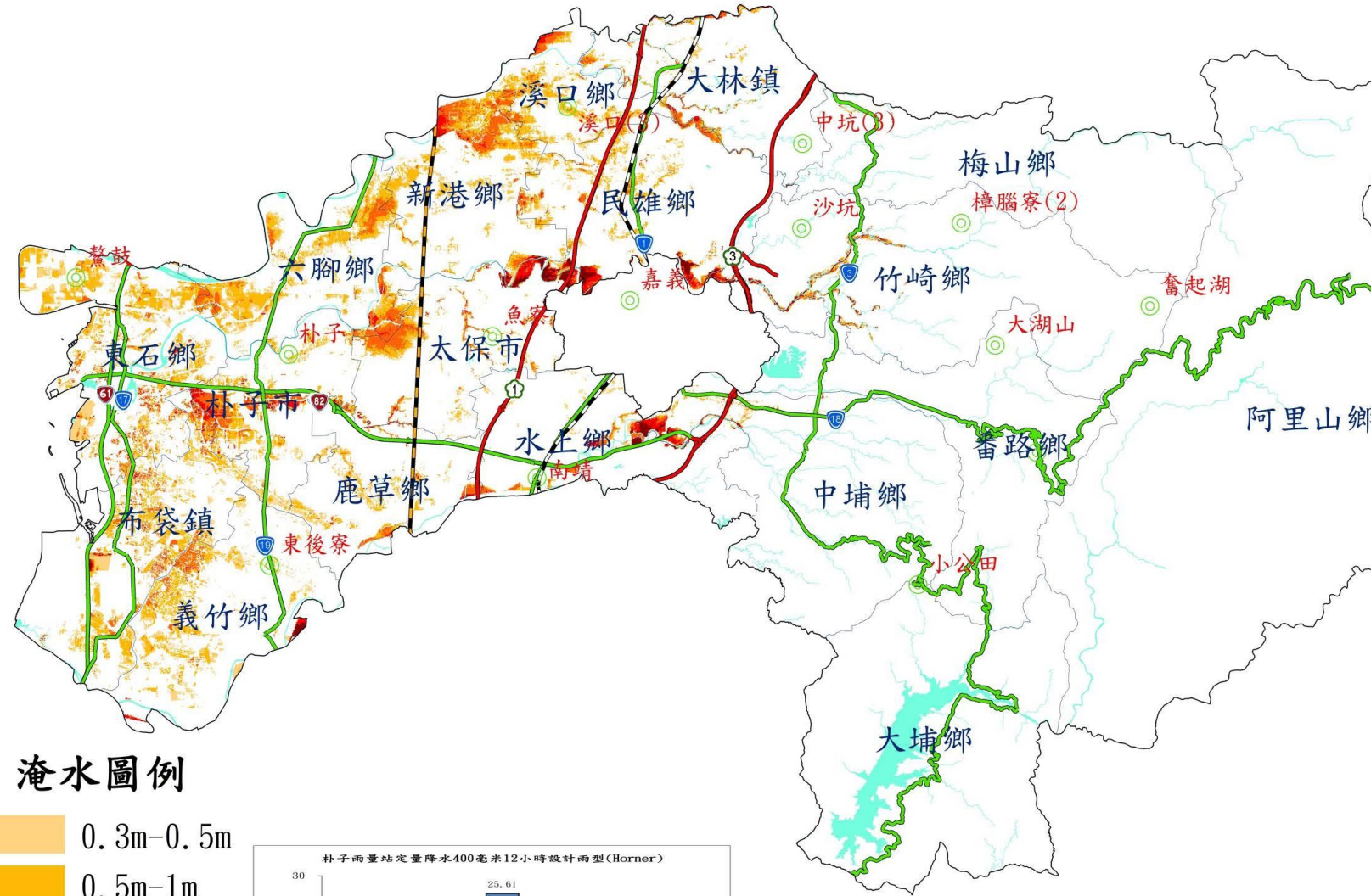
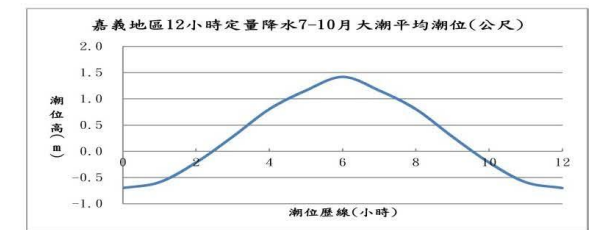
淹水潛勢圖係基於設計降雨條件及特定年份地形資料下，運用客觀水理模式經數值模擬演算而得。因氣象及水文條件具不確定性，故本圖實無法模擬未來單一颱風事件之實際淹水狀況，參考使用時應特別留意此情形。

- 用途限制：依據「水災潛勢資料公開辦法」辦理。依其規定，淹水潛勢圖僅供防救災相關業務使用。
- 淹水模式：SOBEK 淹水模式。
- 水文條件：1. 使用 Horner 設計降雨兩型。
2. 使用歷年 7-10 月大潮平均高低潮位歷線。
- 地文條件：1. 使用民國 95 年至 101 年之數值地形。
2. 使用民國 95 年之土地利用調查資料。
3. 設置實施断面測量之中央管河川、縣市管河川及區域排水系統。對於無測量資料之市區或農業排水路，則依據衛星影像及 DEM 佈設合理水道断面。
4. 重要水工建造物係採民國 104 年 6 月以前完工之資料。
- 假設條件：1. 所有防洪排水設施及下水道系統皆無破壞或毀損。
2. 所有防洪排水設施依照既有操作規則進行運作，無操作規則者依內外水位關係運作。
3. 未考慮都市建築物阻礙通水断面情形。

執行單位：巨廷工程顧問股份有限公司

嘉義縣12小時延時定量降水400毫米淹水潛勢圖

經濟部水利署104年12月製作



圖例

縣市界

鄉鎮市區界

河川

台鐵

高鐵

國道

省道

雨量站

淹水圖例

0.3m-0.5m

0.5m-1m

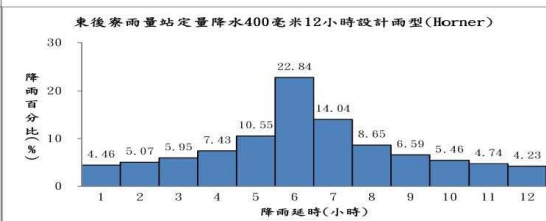
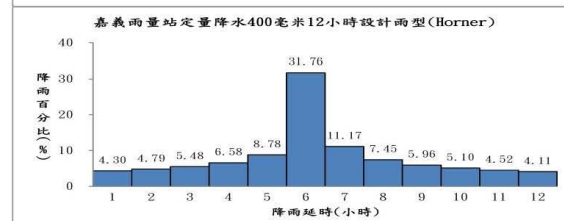
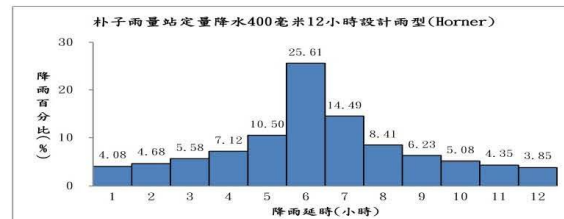
1m-2m

2m-3m

>3m



比例尺 1:100,000



製作條件說明

淹水潛勢圖係基於設計降雨條件及特定年份地形資料下，運用客觀水理模式經數值模擬演算而得。因氣象及水文條件具不確定性，故本圖實無法模擬未來單一颱風事件之實際淹水狀況，參考使用時應特別留意此情形。

用途限制：依據「水災潛勢資料公開辦法」辦理。依其規定，淹水潛勢圖僅供防救災相關業務使用。

淹水模式：SOBEK 淹水模式。

水文條件：1. 使用 Horner 設計降雨兩型。

2. 使用歷年 7-10 月大潮平均高低潮位歷線。

2. 使用民國 95 年之土地利用調查資料。

3. 設置實施断面測量之中央管河川、縣市管河川及區域排水系統。對於無測量資料之市區或農業排水路，則依據衛星影像及 DEM 佈設合理水道断面。

4. 重要水工建造物係採民國 104 年 6 月以前完工之資料。

假設條件：1. 所有防洪排水設施及下水道系統皆無破壞或毀損。

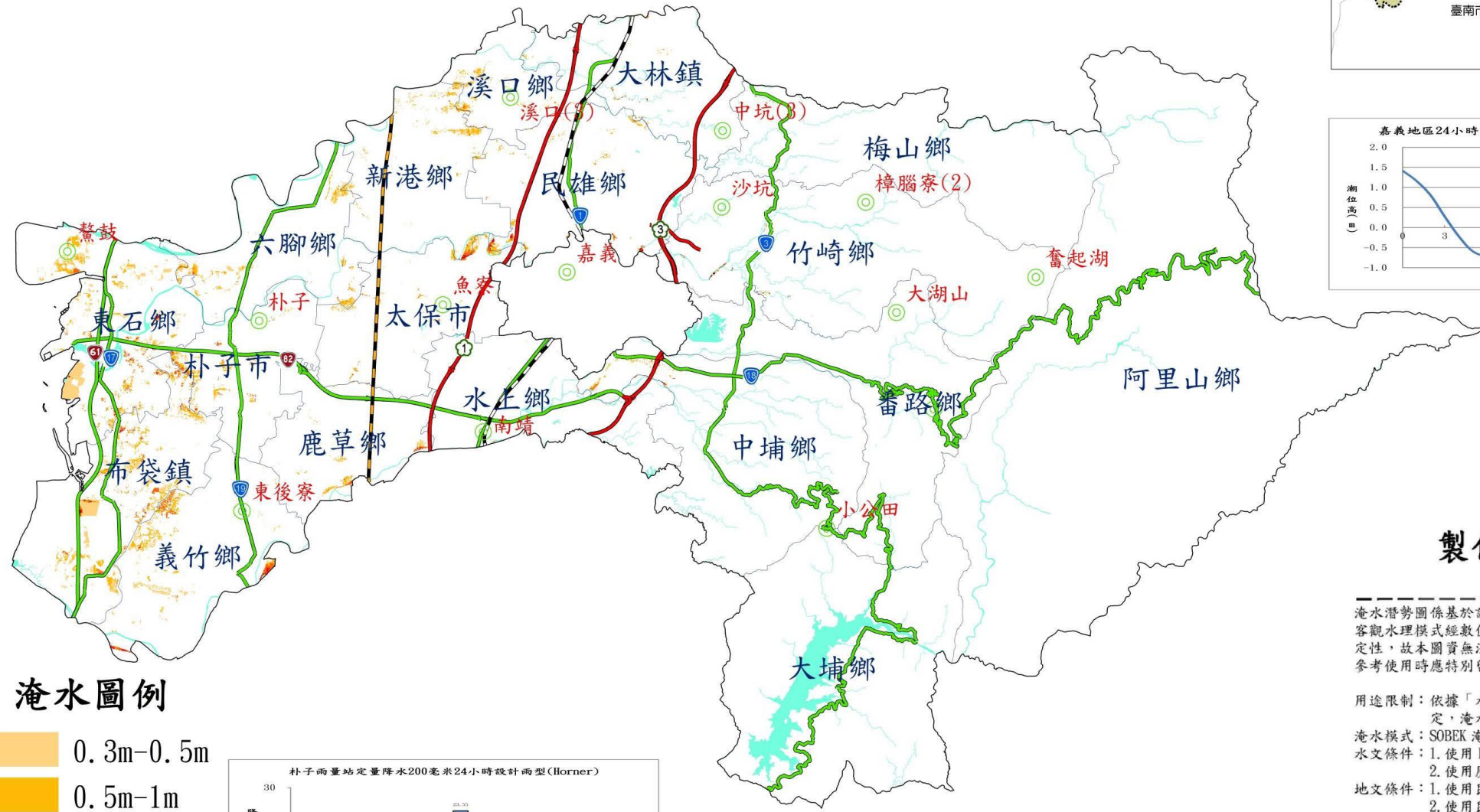
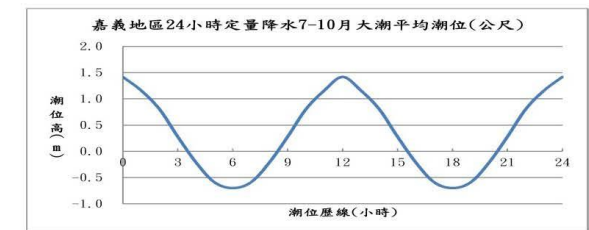
2. 所有防洪排水設施依照既有操作規則進行運作，無操作規則者依內外水位關係運作。

3. 未考慮都市建築物阻礙通水断面情形。

執行單位：巨廷工程顧問股份有限公司

嘉義縣24小時延時定量降水200毫米淹水潛勢圖

經濟部水利署104年12月製作

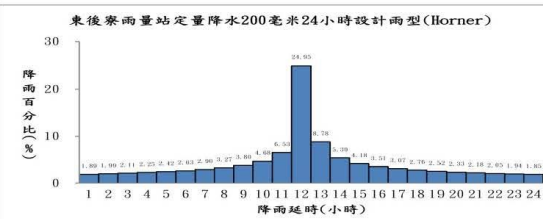
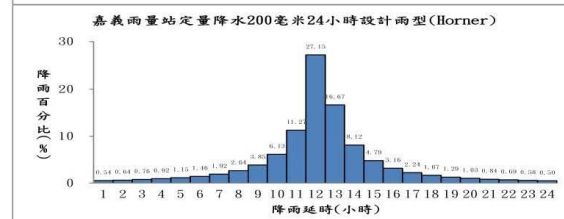
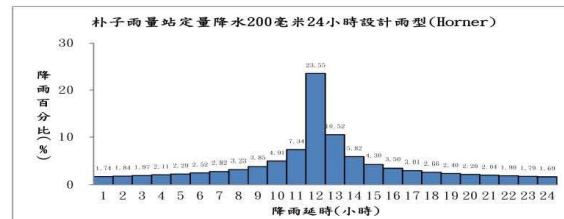
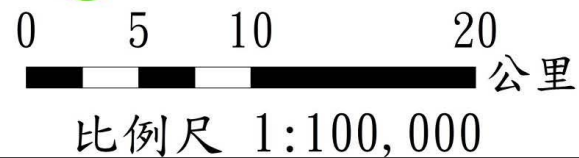


圖例

- 縣市界
- 鄉鎮市區界
- 河川
- 台鐵
- 高鐵
- 國道
- 省道
- 雨量站

淹水圖例

- 0.3m-0.5m
- 0.5m-1m
- 1m-2m
- 2m-3m
- >3m



製作條件說明

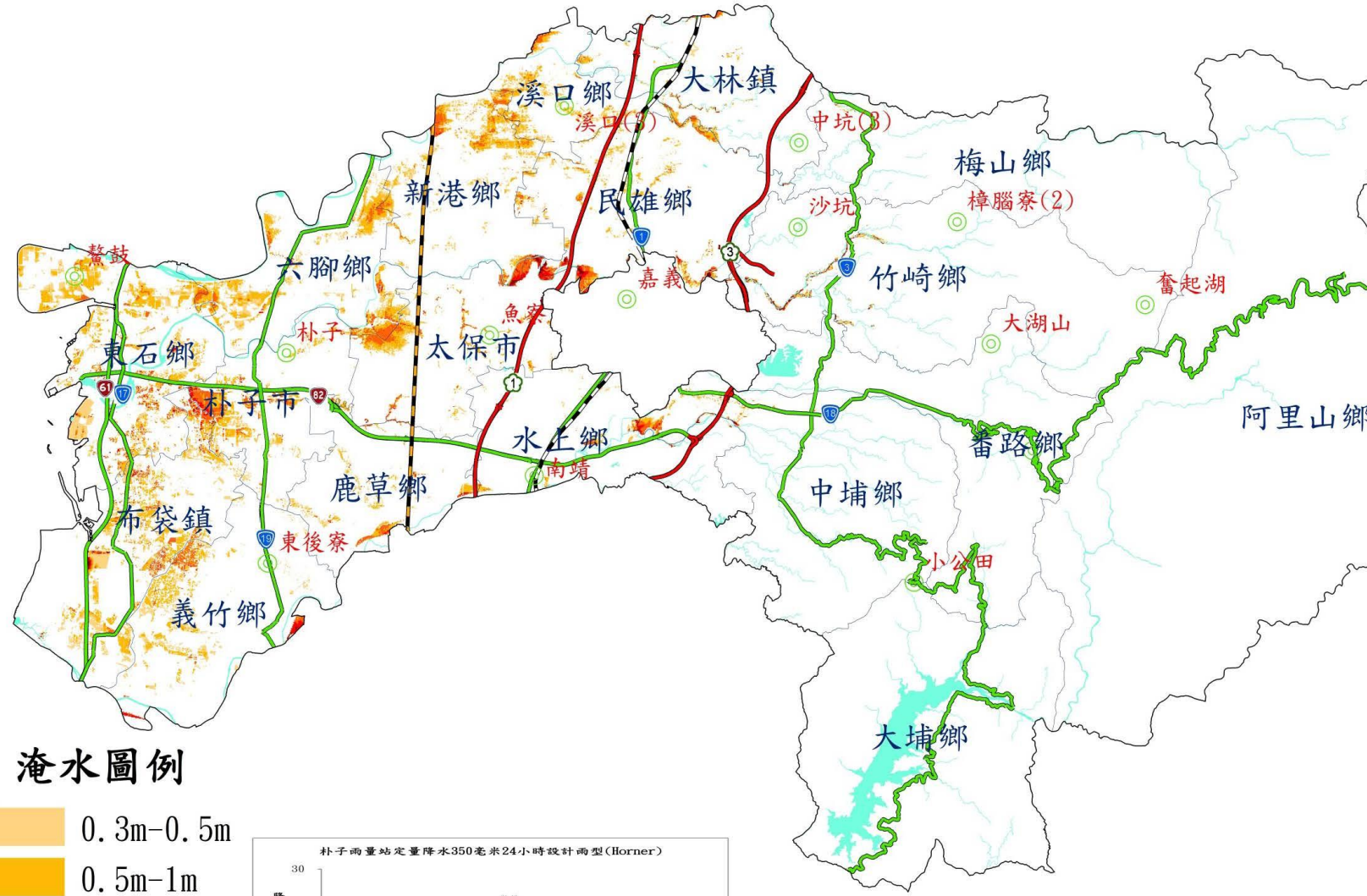
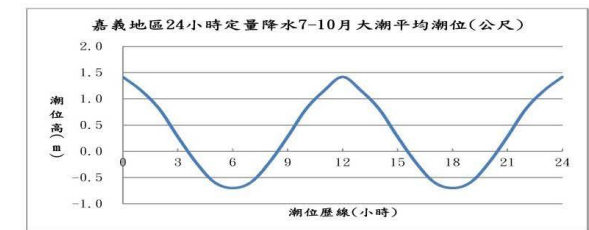
淹水潛勢圖係基於設計降雨條件及特定年份地形資料下，運用客觀水理模式經數值模擬演算而得。因氣象及水文條件具不確定性，故本圖實無法模擬未來單一颱風事件之實際淹水狀況，參考使用時應特別留意此情形。

- 用途限制：依據「水災潛勢資料公開辦法」辦理。依其規定，淹水潛勢圖僅供防救災相關業務使用。
- 淹水模式：SOBEK 淹水模式。
- 水文條件：1. 使用 Horner 設計降雨雨型。
2. 使用歷年 7-10 月大潮平均高低潮位歷線。
- 地文條件：1. 使用民國 95 年至 101 年之數值地形。
2. 使用民國 95 年之土地利用調查資料。
3. 設置實施断面測量之中央管河川、縣市管河川及區域排水系統。對於無測量資料之市區或農業排水路，則依據衛星影像及 DEM 佈設合理水道断面。
4. 重要水工建造物係採民國 104 年 6 月以前完工之資料。
- 假設條件：1. 所有防洪排水設施及下水道系統皆無破壞或毀損。
2. 所有防洪排水設施依照既有操作規則進行運作，無操作規則者依內外水位關係運作。
3. 未考慮都市建築物阻礙通水断面情形。

執行單位： 巨廷工程顧問股份有限公司

嘉義縣24小時延時定量降水350毫米淹水潛勢圖

經濟部水利署104年12月製作



圖例

縣市界

鄉鎮市區界

河川

台鐵

高鐵

國道

省道

雨量站

淹水圖例

0.3m-0.5m

0.5m-1m

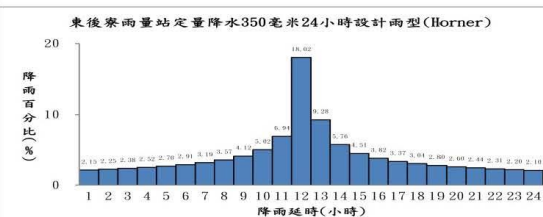
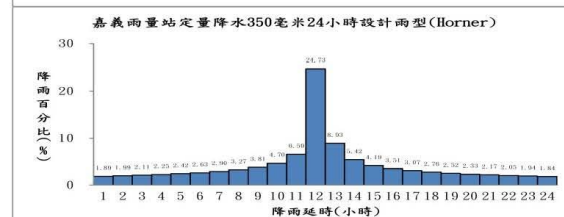
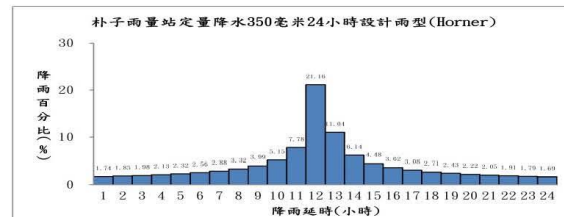
1m-2m

2m-3m

>3m



比例尺 1:100,000



製作條件說明

淹水潛勢圖係基於設計降雨條件及特定年份地形資料下，運用客觀水理模式經數值模擬演算而得。因氣象及水文條件具不確定性，故本圖實無法模擬未來單一颱風事件之實際淹水狀況，參考使用時應特別留意此情形。

用途限制：依據「水災潛勢資料公開辦法」辦理。依其規定，淹水潛勢圖僅供防救災相關業務使用。

淹水模式：SOBEK 淹水模式。

水文條件：1. 使用 Horner 設計降雨兩型。
2. 使用歷年 7-10 月大潮平均高低潮位歷線。

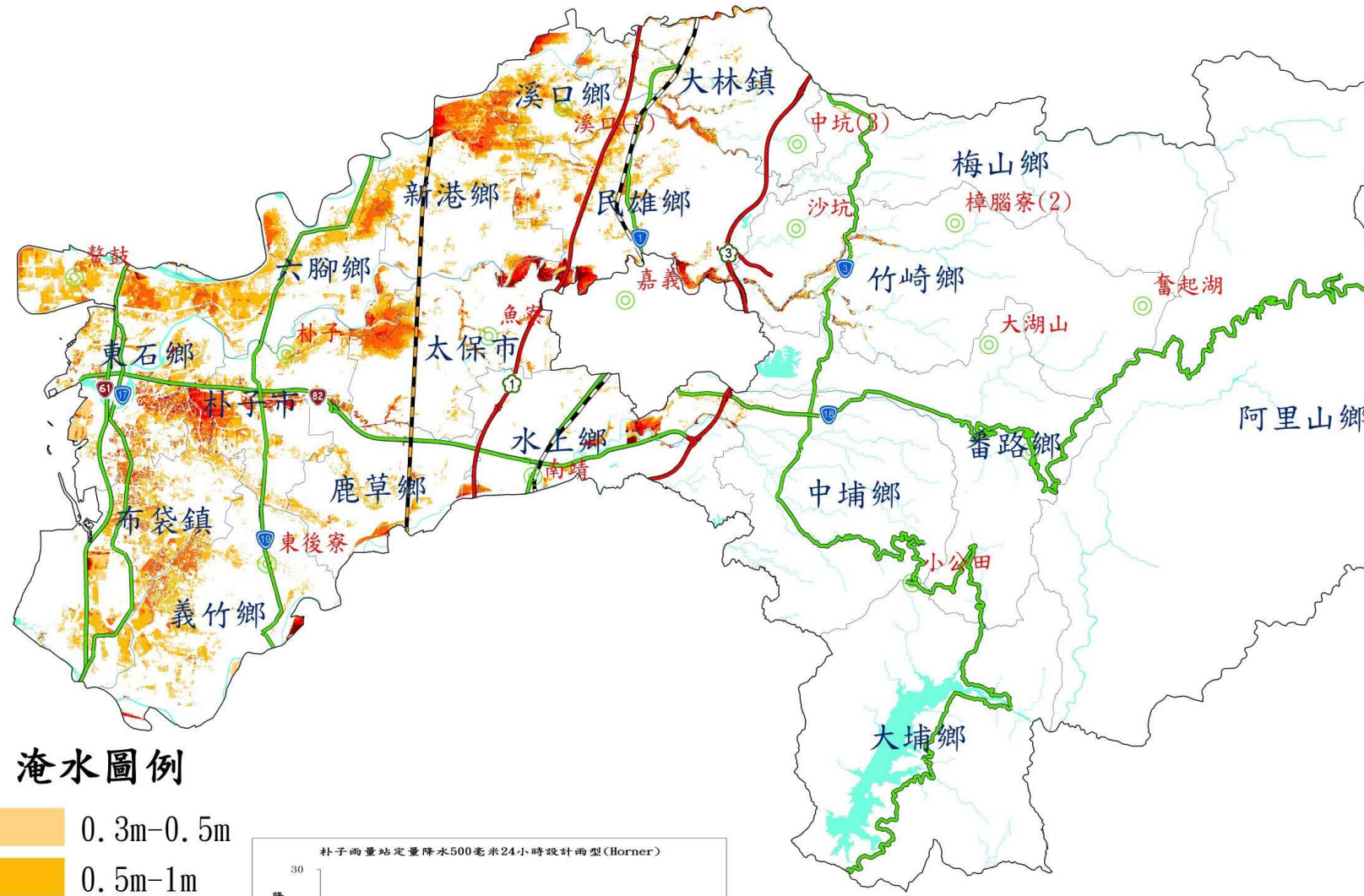
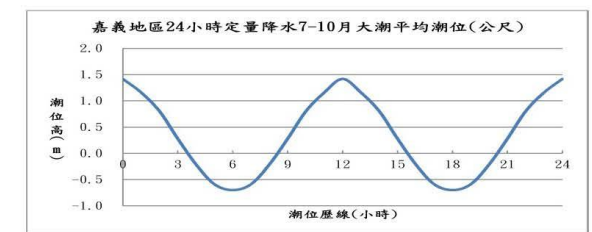
地文條件：1. 使用民國 95 年至 101 年之數值地形。
2. 使用民國 95 年之土地利用調查資料。
3. 設置實施断面測量之中央管河川、縣市管河川及區域排水系統。對於無測量資料之市區或農業排水路，則依據衛星影像及 DEM 佈設合理水道断面。

4. 重要水工建造物係採民國 104 年 6 月以前完工之資料。
假設條件：1. 所有防洪排水設施及下水道系統皆無破壞或毀損。
2. 所有防洪排水設施依照既有操作規則進行運作，無操作規則者依內外水位關係運作。
3. 未考慮都市建築物阻礙通水断面情形。

執行單位：巨廷工程顧問股份有限公司

嘉義縣24小時延時定量降水500毫米淹水潛勢圖

經濟部水利署104年12月製作



圖例

縣市界

鄉鎮市區界

河川

台鐵

高鐵

國道

省道

雨量站

淹水圖例

0.3m-0.5m

0.5m-1m

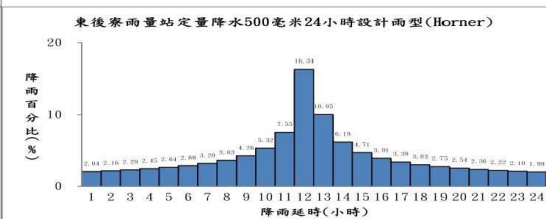
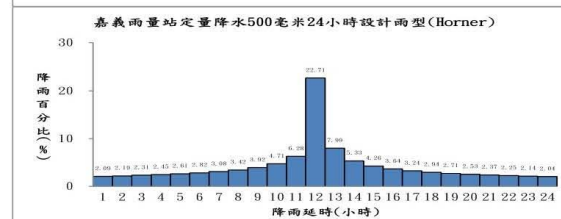
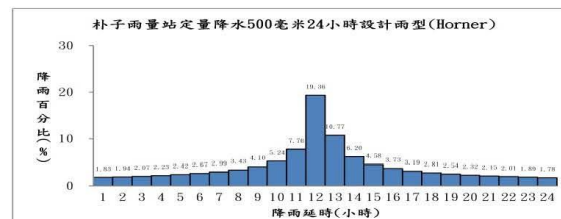
1m-2m

2m-3m

>3m



比例尺 1:100,000



製作條件說明

淹水潛勢圖係基於設計降雨條件及特定年份地形資料下，運用客觀水理模式經數值模擬演算而得。因氣象及水文條件具不確定性，故本圖實無法模擬未來單一颱風事件之實際淹水狀況，參考使用時應特別留意此情形。

用途限制：依據「水災潛勢資料公開辦法」辦理。依其規定，淹水潛勢圖僅供防救災相關業務使用。

淹水模式：SOBEK 淹水模式。

水文條件：1. 使用 Horner 設計降雨兩型。

2. 使用歷年 7-10 月大潮平均高低潮位歷線。

3. 使用民國 95 年之土地利用調查資料。

4. 設置實施断面測量之中央管河川、縣市管河川及區域排水系統。對於無測量資料之市區或農業排水路，則依據衛星影像及 DEM 佈設合理水道断面。

5. 重要水工建造物係採民國 104 年 6 月以前完工之資料。

假設條件：1. 所有防洪排水設施及下水道系統皆無破壞或毀損。

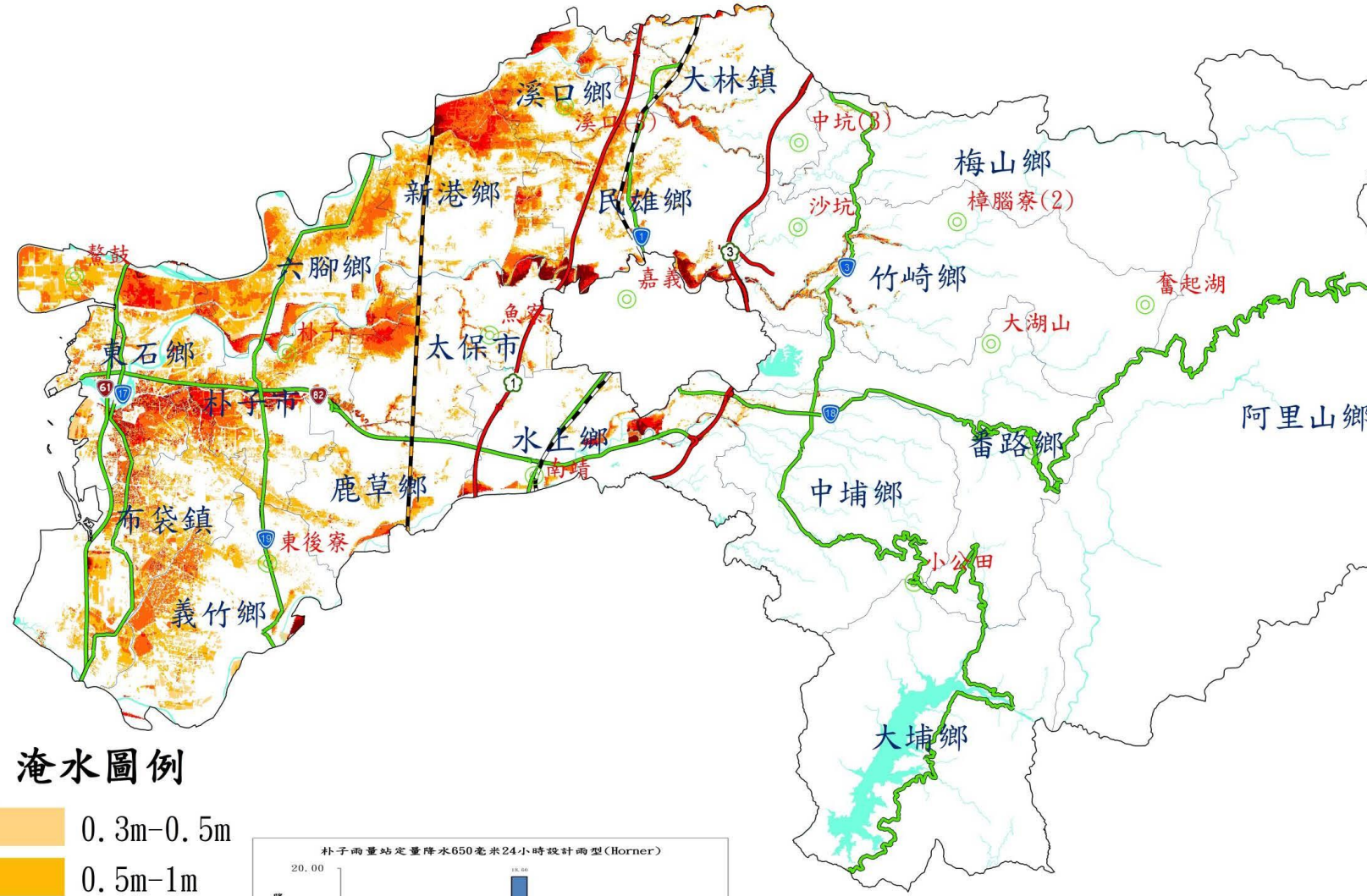
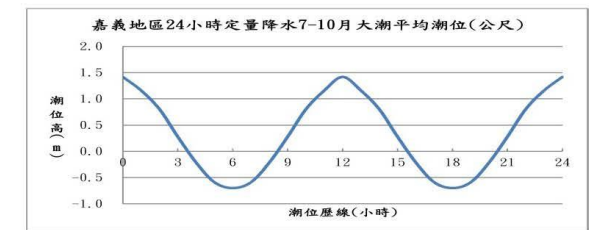
2. 所有防洪排水設施依照既有操作規則進行運作，無操作規則者依內外水位關係運作。

3. 未考慮都市建築物阻礙通水断面情形。

執行單位：巨廷工程顧問股份有限公司

嘉義縣24小時延時定量降水650毫米淹水潛勢圖

經濟部水利署104年12月製作



圖例

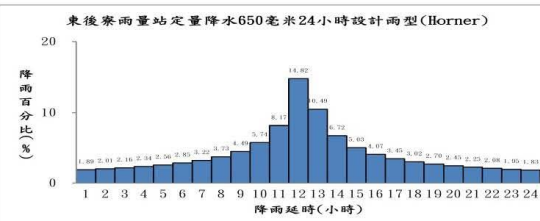
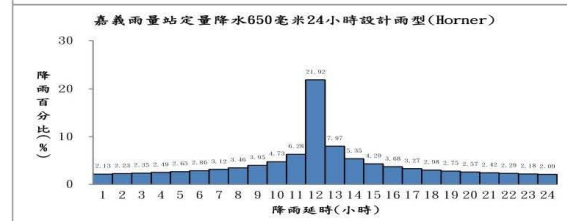
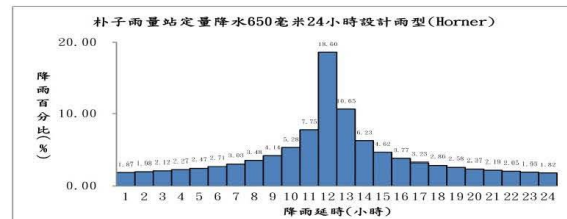
- 縣市界
- 鄉鎮市區界
- 河川
- 台鐵
- 高鐵
- 國道
- 省道
- 雨量站

淹水圖例

- 0.3m-0.5m
- 0.5m-1m
- 1m-2m
- 2m-3m
- >3m



比例尺 1:100,000



製作條件說明

淹水潛勢圖係基於設計降雨條件及特定年份地形資料下，運用客觀水理模式經數值模擬演算而得。因氣象及水文條件具不確定性，故本圖實無法模擬未來單一颱風事件之實際淹水狀況，參考使用時應特別留意此情形。

- 用途限制：依據「水災潛勢資料公開辦法」辦理。依其規定，淹水潛勢圖僅供防救災相關業務使用。
- 淹水模式：SOBEK 淹水模式。
- 水文條件：1. 使用 Horner 設計降雨雨型。
2. 使用歷年 7-10 月大潮平均高低潮位歷線。
- 地文條件：1. 使用民國 95 年至 101 年之數值地形。
2. 使用民國 95 年之土地利用調查資料。
3. 設置實施斷面測量之中央管河川、縣市管河川及區域排水系統。對於無測量資料之市區或農業排水路，則依據衛星影像及 DEM 佈設合理水道斷面。
4. 重要水工建造物係採民國 104 年 6 月以前完工之資料。
- 假設條件：1. 所有防洪排水設施及下水道系統皆無破壞或毀損。
2. 所有防洪排水設施依照既有操作規則進行運作，無操作規則者依內外水位關係運作。
3. 未考慮都市建築物阻礙通水斷面情形。

執行單位： 巨廷工程顧問股份有限公司

附錄 2、嘉義縣易淹水及近 5 年重大淹水地區表

編號	淹水位置		淹水原因	降雨事件別	緊急對策
	鄉(鎮、市、區)	村(里)/道 路(路段)			
1	布袋鎮	岑海里/布袋商港、岑海里海埔新生地	受潮汐影響道路積水	107年6月19日豪雨	1.區域排水定期辦理清淤工程，以利於豪雨或急大雨時能順利排水。
2	朴子市	竹村里/過埤仔社區	鴨寮排水水位高於社區，導致內水無法排出，庄內積水	107年6月19日豪雨	1.區域排水定期辦理清淤工程，以利於豪雨或急大雨時能順利排水。
3	太保市	安仁里/三塊厝社區	因受春珠排水水位過高，導致內水無法排出，庄內積水	107年6月19日豪雨	1.區域排水定期辦理清淤工程，以利於豪雨或急大雨時能順利排水。
4	鹿草鄉	竹山村/廣福場、龜前、水周、22農田圍道	因貴舍排水溢堤，導致庄內嚴重積水	107年6月19日豪雨	1.區域排水定期辦理清淤工程，以利於豪雨或急大雨時能順利排水。
5	東石鄉	東石村/海埔地	受潮汐影響道路積水	107年6月19日豪雨	1.區域排水定期辦理清淤工程，以利於豪雨或急大雨時能順利排水。
6	東石鄉	掌潭村/掌潭活動中心	活動中心內部，排水工程尚未整治完畢，造成內部積水	107年6月19日豪雨	1.區域排水定期辦理清淤工程，以利於豪雨或急大雨時能順利排水。
7	東石鄉	西崙村/過溝防汛道	因強降雨導致排水不及，導致周圍道路積水	107年6月19日豪雨	1.區域排水定期辦理清淤工程，以利於豪雨或急大雨時能順利排水。
8	水上鄉	中欽村/永橋周及農田圍道	因強降雨導致排水不及，導致周圍道路積水	107年6月19日豪雨	1.區域排水定期辦理清淤工程，以利於豪雨或急大雨時能順利排水。

編號	淹水位置		淹水原因	降雨事件別	緊急對策
	鄉(鎮、市、區)	村(里)/道路(路段)			
9	水上鄉	柳鄉村/柳道 子林道 積水	因強降雨導致排水不及，導 致周圍道路積 水	107年6月 19日豪雨	1.區域排水定期辦 理清淤工程，以利 於豪雨或急大雨時 能順利排水。
10	民雄鄉	豐收村/大 學路二段 側溝	因強降雨導致排水不及，導 致周圍道路積 水	107年6月 19日豪雨	1.區域排水定期辦 理清淤工程，以利 於豪雨或急大雨時 能順利排水。
11	東石鄉	掌潭村/掌 潭活動中 心水湖社 白區	地處地勢低窪，加上強降雨，造成轄內考 過溝排水、荷苞腳排水、港墘排水、 試潭分線、六墩排水、栗子區排 潭嶼排水、粟子區排水，再加 水、塢子區排水，再加影 等8條區排內，再加影 水上受到潮汐內 響，導致排水不易	107年8月 23日熱帶 性低氣壓 豪雨	1.區域排水定期辦 理清淤工程，以利 於豪雨或急大雨時 能順利排水。
12	東石鄉 布袋鎮	西崙村/九 司伯157縣 過溝道 中安里/157 縣道	地處地勢低窪，加上強降雨，造成轄內考 過溝排水、荷苞腳排水、港墘排水、 試潭分線、六墩排水、栗子區排 潭嶼排水、粟子區排水，再加 水、塢子區排水，再加影 等8條區排內，再加影 水上受到潮汐內 響，導致排水不易	107年8月 23日熱帶 性低氣壓 豪雨	1.區域排水定期辦 理清淤工程，以利 於豪雨或急大雨時 能順利排水。

編號	淹水位置		淹水原因	降雨事件別	緊急對策
	鄉(鎮、市、區)	村(里)/道 路(路段)			
13	東石鄉	下港鰲內窪鄰鄰地處 村、村、村/村 口鼓地勢低 處(5~9、11~12 、16鄰) 地勢低窪	地處地勢低窪 地區，加上強降 雨，造成轄內 過溝排水、考 試潭排水、掌 潭分線、荷苞 嶼排水、港六 排水、壠子脚 等8條區排水 水高漲，再加 上受到潮汐影 響，導致內水 排不易	107年8月 23日熱帶 性低氣壓 豪雨	1.區域排水定期辦 理清淤工程，以利 於豪雨或急大雨時 能順利排水。
14	東石鄉	東埔道 石村/海 埔地附近 積水	地處地勢低窪 地區，加上強降 雨，造成轄內 過溝排水、考 試潭排水、掌 潭分線、荷苞 嶼排水、港六 排水、壠子脚 等8條區排水 水高漲，再加 上受到潮汐影 響，導致內水 排不易	107年8月 23日熱帶 性低氣壓 豪雨	1.區域排水定期辦 理清淤工程，以利 於豪雨或急大雨時 能順利排水。
15	東石鄉	港內窪 地處 村/庄 地勢低	地處地勢低窪 地區，加上強降 雨，造成轄內 過溝排水、考 試潭排水、掌 潭分線、荷苞 嶼排水、港六 排水、壠子脚 等8條區排水 水高漲，再加 上受到潮汐影 響，導致內水 排不易	107年8月 23日熱帶 性低氣壓 豪雨	1.區域排水定期辦 理清淤工程，以利 於豪雨或急大雨時 能順利排水。

編號	淹水位置		淹水原因	降雨事件別	緊急對策
	鄉(鎮、市、區)	村(里)/道 路(路段)			
16	東石鄉	塭仔村/庄 內地勢低 窪處	地處低窪，加上強降雨，造成排水溝、試潭、分線、排水、港、水、塭等 8 條水道上受到響，排水不易。	107 年 8 月 23 日熱帶性低氣壓豪雨	1.區域排水定期辦理清淤工程，以利於豪雨或急大雨時能順利排水。
17	東石鄉	三家村/庄 內地勢低 窪處	地處低窪，加上強降雨，造成排水溝、試潭、分線、排水、港、水、塭等 8 條水道上受到響，排水不易。	107 年 8 月 23 日熱帶性低氣壓豪雨	1.區域排水定期辦理清淤工程，以利於豪雨或急大雨時能順利排水。
18	東石鄉	洲仔村/全 村	地處低窪，加上強降雨，造成排水溝、試潭、分線、排水、港、水、塭等 8 條水道上受到響，排水不易。	107 年 8 月 23 日熱帶性低氣壓豪雨	1.區域排水定期辦理清淤工程，以利於豪雨或急大雨時能順利排水。

編號	淹水位置		淹水原因	降雨事件別	緊急對策
	鄉(鎮、市、區)	村(里)/道路(路段)			
19	東石鄉	東崙村/157縣道	地處低窪，加上強降雨，造成排水溝潭分線、港墘排水、粟子塢等8條水高漲，受到響，排水不易	107年8月23日熱帶性低氣壓豪雨	1.區域排水定期辦理清淤工程，以利於豪雨或急大雨時能順利排水。
20	東石鄉	永屯村/炮仔工廠附近	地處低窪，加上強降雨，造成排水溝潭分線、港墘排水、粟子塢等8條水高漲，受到響，排水不易	107年8月23日熱帶性低氣壓豪雨	1.區域排水定期辦理清淤工程，以利於豪雨或急大雨時能順利排水。
21	義竹鄉	新店村/嘉溝30線側溢淹	降雨量超過排水統計標準，且轄內部分地區地勢低窪，加上強降雨，導致新店排水、後鎮排水、溪墘等4條外水無法排出	107年8月23日熱帶性低氣壓豪雨	1.區域排水定期辦理清淤工程，以利於豪雨或急大雨時能順利排水。

編號	淹水位置		淹水原因	降雨事件別	緊急對策
	鄉(鎮、市、區)	村(里)/道 路(路段)			
22	義竹鄉	東光村、後鎮村、龍蛟村、溪州村、榮國小附近 道路積水 170縣道 嘉22縣道 周圍	降雨量超過排水統計標準，且轄內部分地區地勢低窪，加上強降雨，導致過路排水、新店排水、後鎮排水等4條區外水無法排出	107年8月23日熱帶性低氣壓 豪雨	1.區域排水定期辦理清淤工程，以利於豪雨或急大雨時能順利排水。
23	布袋鎮	岑海里/布新山正西路、西安街	地處低窪地區，加上強降雨，造成轄內大排、龍港排水、前東港排水、內田寮排水等9條區內水高漲，再受到潮汐影響，導致排水不易	107年8月23日熱帶性低氣壓 豪雨	1.區域排水定期辦理清淤工程，以利於豪雨或急大雨時能順利排水。
24	布袋鎮	菜舖里、江東里、永東里附近 全庄因地勢低窪及義布橋旁	地處低窪地區，加上強降雨，造成轄內大排、龍港排水、前東港排水、內田寮排水等9條區內水高漲，再受到潮汐影響，導致排水不易	107年8月23日熱帶性低氣壓 豪雨	1.區域排水定期辦理清淤工程，以利於豪雨或急大雨時能順利排水。

編號	淹水位置		淹水原因	降雨事件別	緊急對策
	鄉(鎮、市、區)	村(里)/道路(路段)			
25	布袋鎮	中安里、西安里、東安里/道路積水	地處地區雨，考試過溝宮排水、前排水、內排水、鴨水、荷水等9條內水加上影響水 地勢加上造成潭大排、龍港排、內田排、寮排、區排 低強轄內、大排、龍港排、內田排、寮排、區排 窪降內、排、龍港排、內田排、寮排、區排 107年8月23日熱帶性低氣壓豪雨	107年8月23日熱帶性低氣壓豪雨	1.區域排水定期辦理清淤工程，以利於豪雨或急大雨時能順利排水。
26	布袋鎮	新復里、民興里/全窪處	地處地區雨，考試過溝宮排水、前排水、內排水、鴨水、荷水等9條內水加上影響水 地勢加上造成潭大排、龍港排、內田排、寮排、區排 低強轄內、大排、龍港排、內田排、寮排、區排 窪降內、排、龍港排、內田排、寮排、區排 107年8月23日熱帶性低氣壓豪雨	107年8月23日熱帶性低氣壓豪雨	1.區域排水定期辦理清淤工程，以利於豪雨或急大雨時能順利排水。

編號	淹水位置		淹水原因	降雨事件別	緊急對策
	鄉(鎮、市、區)	村(里)/道路(路段)			
27	布袋鎮	考試里、鹿寮、嘉道、貴舍大排溢堤周圍	地處地區雨，考試過溝宮排水、前東港排水、內田排水、鴨母寮排水等9條區內水加上影響水	107年8月23日熱帶性低氣壓豪雨	1.區域排水定期辦理清淤工程，以利於豪雨或急大雨時能順利排水。
28	布袋鎮	好美里/太聖宮附近	地處地區雨，考試過溝宮排水、前東港排水、內田排水、鴨母寮排水等9條區內水加上影響水	107年8月23日熱帶性低氣壓豪雨	1.區域排水定期辦理清淤工程，以利於豪雨或急大雨時能順利排水。

編號	淹水位置		淹水原因	降雨事件別	緊急對策
	鄉(鎮、市、區)	村(里)/道路(路段)			
29	布袋鎮	貴舍里/地勢低窪處	地處低窪地區，加上強降雨，造成溝、排水、宮排水、前排水、內排水、鴨荷等9條水內加上影響水排	107年8月23日熱帶性低氣壓豪雨	1.區域排水定期辦理清淤工程，以利於豪雨或急大雨時能順利排水。
30	朴子市	後里、里里、葛里、園里、開元里、安福里、內厝里、德和里、大順里、中博里、文永和里/道路積水	降雨量超過排水統計標準，且轄內部分地區加上強降雨，導致高內水排出	107年8月23日熱帶性低氣壓豪雨	1.區域排水定期辦理清淤工程，以利於豪雨或急大雨時能順利排水。
31	鹿草鄉	後堀村/嘉過溝子 後塘國小 後後子脚社山區	降雨量超過排水統計標準，且轄內部分地區加上強降雨，使外水內高，再加出堤	107年8月23日熱帶性低氣壓豪雨	1.區域排水定期辦理清淤工程，以利於豪雨或急大雨時能順利排水。

編號	淹水位置		淹水原因	降雨事件別	緊急對策
	鄉(鎮、市、區)	村(里)/道路(路段)			
32	鹿草鄉	豐稠村/台化 82縣焚化 爐附近	降雨量超過排水統計標準，且轄內部分地區地勢低窪，加上強降雨，使外水無法排出，再加之舍排水出現溢堤	107年8月23日熱帶性低氣壓豪雨	1.區域排水定期辦理清淤工程，以利於豪雨或急大雨時能順利排水。
33	鹿草鄉	鹿草村/庄 內窪地勢低窪 道路	降雨量超過排水統計標準，且轄內部分地區地勢低窪，加上強降雨，使外水無法排出，再加之舍排水出現溢堤	107年8月23日熱帶性低氣壓豪雨	1.區域排水定期辦理清淤工程，以利於豪雨或急大雨時能順利排水。
34	鹿草鄉	西井村、 竹山潭村/庄 碧潭地勢低窪 內窪地勢低窪 道路	降雨量超過排水統計標準，且轄內部分地區地勢低窪，加上強降雨，使外水無法排出，再加之舍排水出現溢堤	107年8月23日熱帶性低氣壓豪雨	1.區域排水定期辦理清淤工程，以利於豪雨或急大雨時能順利排水。
35	鹿草鄉	三角村/全 三村	降雨量超過排水統計標準，且轄內部分地區地勢低窪，加上強降雨，使外水無法排出，再加之舍排水出現溢堤	107年8月23日熱帶性低氣壓豪雨	1.區域排水定期辦理清淤工程，以利於豪雨或急大雨時能順利排水。

編號	淹水位置		淹水原因	降雨事件別	緊急對策
	鄉(鎮、市、區)	村(里)/道 路(路段)			
36	鹿草鄉	鹿東村/鴨水堤 東寮排 母溢堤	降雨量超過排水統計標準，且轄內部分地區地勢低窪，加上強降雨，使外水無法排出，再出現溢堤	107年8月23日熱帶性低氣壓豪雨	1.區域排水定期辦理清淤工程，以利於豪雨或急大雨時能順利排水。
37	溪口鄉	疊溪村/三疊溪附近	地處地勢低窪地區，加上強降雨	107年8月23日熱帶性低氣壓豪雨	1.區域排水定期辦理清淤工程，以利於豪雨或急大雨時能順利排水。
38	溪口鄉	美南村/天赦社區	地處地勢低窪地區，加上強降雨	107年8月23日熱帶性低氣壓豪雨	1.區域排水定期辦理清淤工程，以利於豪雨或急大雨時能順利排水。
39	六腳鄉	灣內村、灣北村/灣北道積水 灣內抽水站附近道路積水	地處地勢低窪地區，加上強降雨，再出現溢堤	107年8月23日熱帶性低氣壓豪雨	1.區域排水定期辦理清淤工程，以利於豪雨或急大雨時能順利排水。
40	太保市	舊埤里、安仁里、港尾里、埤鄉里、太保里、新春里、珠里/道積水	降雨量超過排水統計標準，且轄內部分地區地勢低窪，加上強降雨，致使外水無法排出，	107年8月23日熱帶性低氣壓豪雨	1.區域排水定期辦理清淤工程，以利於豪雨或急大雨時能順利排水。

編號	淹水位置		淹水原因	降雨事件別	緊急對策
	鄉(鎮、市、區)	村(里)/道 路(路段)			
41	水上鄉	下寮村、 回歸村/道 路積水 寮山 溪聖公廟 前	降雨量超過排 水統計標準， 且轄內部分地 區地勢低窪地 區加上強降水 ，導致外水無 法排出，再加 上(台1)水 壅排入掌溪洲 及內溪洲排水 出現溢堤	107年8月帶 23日熱帶壓 性低氣壓 豪雨	1.區域排水定期辦 理清淤工程，以利 於豪雨或急大雨時 能順利排水。
42	水上鄉	忠和村/台 82忠和台交 流道以南	降雨量超過排 水統計標準， 且轄內部分地 區地勢低窪地 區加上強降水 ，導致外水無 法排出，再加 上(台1)水 壅排入掌溪洲 及內溪洲排水 出現溢堤	107年8月帶 23日熱帶壓 性低氣壓 豪雨	1.區域排水定期辦 理清淤工程，以利 於豪雨或急大雨時 能順利排水。
43	水上鄉	中庄村/通 合大橋 中庄營區 附近道路 積水 永欽橋附 近	降雨量超過排 水統計標準， 且轄內部分地 區地勢低窪地 區加上強降水 ，導致外水無 法排出，再加 上(台1)水 壅排入掌溪洲 及內溪洲排水 出現溢堤	107年8月帶 23日熱帶壓 性低氣壓 豪雨	1.區域排水定期辦 理清淤工程，以利 於豪雨或急大雨時 能順利排水。
44	水上鄉	大堀村/41 之1號民宅	降雨量超過排 水統計標準， 且轄內部分地 區地勢低窪地 區加上強降水 ，導致外水無 法排出，再加 上(台1)水 壅排入掌溪洲 及內溪洲排水 出現溢堤	107年8月帶 23日熱帶壓 性低氣壓 豪雨	1.區域排水定期辦 理清淤工程，以利 於豪雨或急大雨時 能順利排水。

編號	淹水位置		淹水原因	降雨事件別	緊急對策
	鄉(鎮、市、區)	村(里)/道路(路段)			
45	水上鄉	溪洲村/路洲橋附近	降雨量超過排水統計標準，且轄內部分地區地勢低窪，加上強降雨，導致區內壅高，再排出，加上八掌溪及內洲出現溢堤	107年8月23日熱帶性低氣壓豪雨	1.區域排水定期辦理清淤工程，以利於豪雨或急大雨時能順利排水。
46	水上鄉	柳新村/內洲排水溢堤	降雨量超過排水統計標準，且轄內部分地區地勢低窪，加上強降雨，導致區內壅高，再排出，加上八掌溪及內洲出現溢堤	107年8月23日熱帶性低氣壓豪雨	1.區域排水定期辦理清淤工程，以利於豪雨或急大雨時能順利排水。
47	水上鄉	義興村/潭上橋附近	降雨量超過排水統計標準，且轄內部分地區地勢低窪，加上強降雨，導致區內壅高，再排出，加上八掌溪及內洲出現溢堤	107年8月23日熱帶性低氣壓豪雨	1.區域排水定期辦理清淤工程，以利於豪雨或急大雨時能順利排水。
48	水上鄉	南和村/南興橋附近	降雨量超過排水統計標準，且轄內部分地區地勢低窪，加上強降雨，導致區內壅高，再排出，加上八掌溪及內洲出現溢堤	107年8月23日熱帶性低氣壓豪雨	1.區域排水定期辦理清淤工程，以利於豪雨或急大雨時能順利排水。

編號	淹水位置		淹水原因	降雨事件別	緊急對策
	鄉(鎮、市、區)	村(里)/道 路(路段)			
49	民雄鄉	西昌村/抽水站 76縣	降雨量超過排水統計標準，且轄內部分地區地勢低窪，加上強降雨，致使外水壅高，內水無法排出	107年8月23日熱帶性低氣壓豪雨	1.區域排水定期辦理清淤工程，以利於豪雨或急大雨時能順利排水。
50	民雄鄉	東榮村、中樂村、下道 建國路二段	降雨量超過排水統計標準，且轄內部分地區地勢低窪，加上強降雨，致使外水壅高，內水無法排出	107年8月23日熱帶性低氣壓豪雨	1.區域排水定期辦理清淤工程，以利於豪雨或急大雨時能順利排水。
51	民雄鄉	東湖村/107縣附近 建國路二段	降雨量超過排水統計標準，且轄內部分地區地勢低窪，加上強降雨，致使外水壅高，內水無法排出	107年8月23日熱帶性低氣壓豪雨	1.區域排水定期辦理清淤工程，以利於豪雨或急大雨時能順利排水。
52	民雄鄉	福興村/牛稠溪 旁低處	降雨量超過排水統計標準，且轄內部分地區地勢低窪，加上強降雨，致使外水壅高，內水無法排出	107年8月23日熱帶性低氣壓豪雨	1.區域排水定期辦理清淤工程，以利於豪雨或急大雨時能順利排水。
53	民雄鄉	大崎村/鳳凰社區	降雨量超過排水統計標準，且轄內部分地區地勢低窪，加上強降雨，致使外水壅高，內水無法排出	107年8月23日熱帶性低氣壓豪雨	1.區域排水定期辦理清淤工程，以利於豪雨或急大雨時能順利排水。

編號	淹水位置		淹水原因	降雨事件別	緊急對策
	鄉(鎮、市、區)	村(里)/道路(路段)			
54	民雄鄉	雙福村/活動中心前 建國路二段	降雨量超過排水統計標準，且轄內部分地區地勢低窪，加上強降雨，致使外水壅高，內水無法排出。	107年8月23日熱帶性低氣壓豪雨	1.區域排水定期辦理清淤工程，以利於豪雨或急大雨時能順利排水。
55	民雄鄉	中和村/自行車路積水	降雨量超過排水統計標準，且轄內部分地區地勢低窪，加上強降雨，致使外水壅高，內水無法排出。	107年8月23日熱帶性低氣壓豪雨	1.區域排水定期辦理清淤工程，以利於豪雨或急大雨時能順利排水。
56	民雄鄉	豐收村/活動中心前 大楫路二段	降雨量超過排水統計標準，且轄內部分地區地勢低窪，加上強降雨，致使外水壅高，內水無法排出。	107年8月23日熱帶性低氣壓豪雨	1.區域排水定期辦理清淤工程，以利於豪雨或急大雨時能順利排水。
57	民雄鄉	福權村/中和交流道	降雨量超過排水統計標準，且轄內部分地區地勢低窪，加上強降雨，致使外水壅高，內水無法排出。	107年8月23日熱帶性低氣壓豪雨	1.區域排水定期辦理清淤工程，以利於豪雨或急大雨時能順利排水。
58	民雄鄉	大崎村/十四甲社區	降雨量超過排水統計標準，且轄內部分地區地勢低窪，加上強降雨，致使外水壅高，內水無法排出。	107年8月23日熱帶性低氣壓豪雨	1.區域排水定期辦理清淤工程，以利於豪雨或急大雨時能順利排水。

編號	淹水位置		淹水原因	降雨事件別	緊急對策
	鄉(鎮、市、區)	村(里)/道路(路段)			
59	民雄鄉	金興村/金抽車站附近	降雨量超過排水統計標準，且轄內部分地區地勢低窪，加上強降雨，致使外水壅高，內水無法排出。	107年8月23日熱帶性低氣壓豪雨	1.區域排水定期辦理清淤工程，以利於豪雨或急大雨時能順利排水。
60	民雄鄉	福樂村、建興南村/建國路三段	降雨量超過排水統計標準，且轄內部分地區地勢低窪，加上強降雨，致使外水壅高，內水無法排出。	107年8月23日熱帶性低氣壓豪雨	1.區域排水定期辦理清淤工程，以利於豪雨或急大雨時能順利排水。
61	民雄鄉	文隆村/建國路二段	降雨量超過排水統計標準，且轄內部分地區地勢低窪，加上強降雨，致使外水壅高，內水無法排出。	107年8月23日熱帶性低氣壓豪雨	1.區域排水定期辦理清淤工程，以利於豪雨或急大雨時能順利排水。
62	民雄鄉	鎮北村/建國路一段	降雨量超過排水統計標準，且轄內部分地區地勢低窪，加上強降雨，致使外水壅高，內水無法排出。	107年8月23日熱帶性低氣壓豪雨	1.區域排水定期辦理清淤工程，以利於豪雨或急大雨時能順利排水。
63	新港鄉	宮前村/新港公園 奉天宮前	降雨量超過排水統計標準，且轄內部分地區地勢低窪，加上強降雨，致使外水壅高，內水無法排出。	107年8月23日熱帶性低氣壓豪雨	1.區域排水定期辦理清淤工程，以利於豪雨或急大雨時能順利排水。

編號	淹水位置		淹水原因	降雨事件別	緊急對策
	鄉(鎮、市、區)	村(里)/道 路(路段)			
64	新港鄉	南崙底村、 崙子村/溪	降雨量超過排水統計標準，且轄內部分地區地勢低窪，加上強降雨，致使外水壅高，內水無法排出。	107年8月23日熱帶性低氣壓豪雨	1.區域排水定期辦理清淤工程，以利於豪雨或急大雨時能順利排水。
65	新港鄉	中庄村/157 縣道及過 港橋附近	降雨量超過排水統計標準，且轄內部分地區地勢低窪，加上強降雨，致使外水壅高，內水無法排出。	107年8月23日熱帶性低氣壓豪雨	1.區域排水定期辦理清淤工程，以利於豪雨或急大雨時能順利排水。
66	新港鄉	大潭村/164 縣道旁	降雨量超過排水統計標準，且轄內部分地區地勢低窪，加上強降雨，致使外水壅高，內水無法排出。	107年8月23日熱帶性低氣壓豪雨	1.區域排水定期辦理清淤工程，以利於豪雨或急大雨時能順利排水。
67	新港鄉	溪北村/溪 北橋附近	降雨量超過排水統計標準，且轄內部分地區地勢低窪，加上強降雨，致使外水壅高，內水無法排出。	107年8月23日熱帶性低氣壓豪雨	1.區域排水定期辦理清淤工程，以利於豪雨或急大雨時能順利排水。
68	新港鄉	潭大村/嘉 67縣道及 嘉68縣道	降雨量超過排水統計標準，且轄內部分地區地勢低窪，加上強降雨，致使外水壅高，內水無法排出。	107年8月23日熱帶性低氣壓豪雨	1.區域排水定期辦理清淤工程，以利於豪雨或急大雨時能順利排水。

編號	淹水位置		淹水原因	降雨事件別	緊急對策
	鄉(鎮、市、區)	村(里)/道 路(路段)			
69	新港鄉	菜公村/產業道路	降雨量超過排水統計標準，且轄內部分地區加上強降雨，致使外壅高內水無法排出	107年8月23日熱帶性低氣壓豪雨	1.區域排水定期辦理清淤工程，以利於豪雨或急大雨時能順利排水。
70	大林鎮	內林里/內林嘉98縣旁水	地處地勢低窪地區加上強降雨	107年8月23日熱帶性低氣壓豪雨	1.區域排水定期辦理清淤工程，以利於豪雨或急大雨時能順利排水。
71	大林鎮	三村里/天后宮旁	地處地勢低窪地區加上強降雨	107年8月23日熱帶性低氣壓豪雨	1.區域排水定期辦理清淤工程，以利於豪雨或急大雨時能順利排水。
72	大林鎮	三角里/順天宮廟後	地處地勢低窪地區加上強降雨	107年8月23日熱帶性低氣壓豪雨	1.區域排水定期辦理清淤工程，以利於豪雨或急大雨時能順利排水。
73	大林鎮	上林里/麻園寮附近	地處地勢低窪地區加上強降雨	107年8月23日熱帶性低氣壓豪雨	1.區域排水定期辦理清淤工程，以利於豪雨或急大雨時能順利排水。
74	中埔鄉	和興村/土地公圳西側 橘子園農田及地勢低窪處	地處地勢低窪地區加上強降雨	107年8月23日熱帶性低氣壓豪雨	1.區域排水定期辦理清淤工程，以利於豪雨或急大雨時能順利排水。
75	中埔鄉	和睦村/赤蘭溪北側 農田及地勢低窪處 公館抽水站附近	地處地勢低窪地區加上強降雨	107年8月23日熱帶性低氣壓豪雨	1.區域排水定期辦理清淤工程，以利於豪雨或急大雨時能順利排水。
76	太保市	南新里萬客隆	地處地勢低窪地區加上強降雨	108年度5月20日豪雨	1.區域排水定期辦理清淤工程，以利於豪雨或急大雨時能順利排水。

編號	淹水位置		淹水原因	降雨事件別	緊急對策
	鄉(鎮、市、區)	村(里)/道 路(路段)			
77	太保市	舊埤里菜市場	地處地勢低窪地區加上強降雨	108年度5月20日豪雨	1.區域排水定期辦理清淤工程，以利於豪雨或急大雨時能順利排水。
78	太保市	安仁里文化北街	地處地勢低窪地區加上強降雨	108年度5月20日豪雨	1.區域排水定期辦理清淤工程，以利於豪雨或急大雨時能順利排水。
79	民雄鄉	中樂村、東湖村民雄地下道	地勢較低	108年度5月20日豪雨	1.區域排水定期辦理清淤工程，以利於豪雨或急大雨時能順利排水。
80	民雄鄉	中和村民雄交流道	地勢較低	108年度5月20日豪雨	1.區域排水定期辦理清淤工程，以利於豪雨或急大雨時能順利排水。
81	民雄鄉	金興村朴子溪水門金興2號堤防	地勢較低	108年度5月20日豪雨	1.區域排水定期辦理清淤工程，以利於豪雨或急大雨時能順利排水。
82	民雄鄉	福樂村166線往北斗	地勢較低	108年度5月20日豪雨	1.區域排水定期辦理清淤工程，以利於豪雨或急大雨時能順利排水。
83	朴子市	平和里光復路與四維路路口	區域排水不良	108年度5月20日豪雨	1.區域排水定期辦理清淤工程，以利於豪雨或急大雨時能順利排水。
84	朴子市	德興里新吉庄附近	區域排水不良	108年度5月20日豪雨	1.區域排水定期辦理清淤工程，以利於豪雨或急大雨時能順利排水。
85	東石村	龍港村牌樓	地處地勢低窪地區加上強降雨	108年度5月20日豪雨	1.區域排水定期辦理清淤工程，以利於豪雨或急大雨時能順利排水。

編號	淹水位置		淹水原因	降雨事件別	緊急對策
	鄉(鎮、市、區)	村(里)/道 路(路段)			
86	東石村	港口村中 營附近	地處地勢低窪 地區加上強降 雨	108 年度 5 月 20 日豪 雨	1.區域排水定期辦 理清淤工程，以利 於豪雨或急大雨時 能順利排水。
87	水上鄉	下寮村鴿 溪寮	地處地勢低窪 地區加上強降 雨	108 年度 5 月 20 日豪 雨	1.區域排水定期辦 理清淤工程，以利 於豪雨或急大雨時 能順利排水。
88	大林鎮	湖北里早 知橋周圍 農田	地處地勢低窪 地區加上強降 雨	108 年度 6 月 11 日豪 雨	1.區域排水定期辦 理清淤工程，以利 於豪雨或急大雨時 能順利排水。
89	新港鄉	大潭村 164 縣道積水	地處地勢低窪 地區加上強降 雨	108 年度 5 月 11 日豪 雨	1.區域排水定期辦 理清淤工程，以利 於豪雨或急大雨時 能順利排水。
90	溪口鄉	美南村活 動中心附 近道路	地處地勢低窪 地區加上強降 雨	108 年 7 月 19 日豪雨	1.區域排水定期辦 理清淤工程，以利 於豪雨或急大雨時 能順利排水。
91	新港鄉	福德村 福德 140 巷	地處地勢低窪 地區加上強降 雨	108 年 7 月 19 日豪雨	1.區域排水定期辦 理清淤工程，以利 於豪雨或急大雨時 能順利排水。
92	新港鄉	北崙村 村內低窪 處(北崙村 9 鄰) 嘉 86 縣道	地處地勢低窪 地區加上強降 雨	108 年 7 月 19 日豪雨	1.區域排水定期辦 理清淤工程，以利 於豪雨或急大雨時 能順利排水。
93	布袋鎮	岑海里 中山路側 溝	地處地勢低窪 地區加上強降 雨	108 年 7 月 19 日豪雨	1.區域排水定期辦 理清淤工程，以利 於豪雨或急大雨時 能順利排水。
94	民雄鄉	中和村 民雄交流 道	地處地勢低窪 地區加上強降 雨	108 年 7 月 19 日豪雨	1.區域排水定期辦 理清淤工程，以利 於豪雨或急大雨時 能順利排水。

編號	淹水位置		淹水原因	降雨事件別	緊急對策
	鄉(鎮、市、區)	村(里)/道 路(路段)			
95	大林鎮	三和里嘉 義縣私立 同濟高級 中學周圍	地處地勢低窪 地區加上強降 雨	108年8月 13日豪雨	1.區域排水定期辦 理清淤工程，以利 於豪雨或急大雨時 能順利排水。
96	大林鎮	三村里大 林天后宮 附近 7鄰28之2 號、28之8 號	地處地勢低窪 地區加上強降 雨	108年8月 13日豪雨	1.區域排水定期辦 理清淤工程，以利 於豪雨或急大雨時 能順利排水。
97	中埔鄉	和興村東 西向交165 道與線 附近	地處地勢低窪 地區加上強降 雨	108年8月 13日豪雨	1.區域排水定期辦 理清淤工程，以利 於豪雨或急大雨時 能順利排水。
98	布袋鎮	岑海里新 南南一、新 街、文 街、新 西路	地處地勢低窪 地區加上強降 雨	108年8月 13日豪雨	1.區域排水定期辦 理清淤工程，以利 於豪雨或急大雨時 能順利排水。
99	布袋鎮	岑海里文 昌街、中 正街	地處地勢低窪 地區加上強降 雨	109年7月 16日豪雨	1.區域排水定期辦 理清淤工程，以利 於豪雨或急大雨時 能順利排水。
100	布袋鎮	東港里前 東港	地處地勢低窪 地區加上強降 雨	109年7月 16日豪雨	1.區域排水定期辦 理清淤工程，以利 於豪雨或急大雨時 能順利排水。
101	布袋鎮	新民里新 塭國小旁	地處地勢低窪 地區加上強降 雨	109年7月 16日豪雨	1.區域排水定期辦 理清淤工程，以利 於豪雨或急大雨時 能順利排水。
102	鹿草鄉	豐稠村焚 化爐周圍	地處地勢低窪 地區加上強降 雨	109年7月 16日豪雨	1.區域排水定期辦 理清淤工程，以利 於豪雨或急大雨時 能順利排水。

編號	淹水位置		淹水原因	降雨事件別	緊急對策
	鄉(鎮、市、區)	村(里)/道 路(路段)			
103	大林鎮	平林里中正路324巷60號附近	地處地勢低窪地區加上強降雨	109年8月10日豪雨	1.區域排水定期辦理清淤工程，以利於豪雨或急大雨時能順利排水。
104	太保市	梅埔里辦公處周圍	地處地勢低窪地區加上強降雨	109年8月10日豪雨	1.區域排水定期辦理清淤工程，以利於豪雨或急大雨時能順利排水。
105	民雄鄉	東湖村30-1號周圍	地處地勢低窪地區加上強降雨	109年8月10日豪雨	1.區域排水定期辦理清淤工程，以利於豪雨或急大雨時能順利排水。
106	朴子市	崧後里埔中央鄰近	地處地勢低窪地區加上強降雨	109年8月10日豪雨	1.區域排水定期辦理清淤工程，以利於豪雨或急大雨時能順利排水。
107	朴子市	崧後里敦睦宮鄰近	地處地勢低窪地區加上強降雨	109年8月10日豪雨	1.區域排水定期辦理清淤工程，以利於豪雨或急大雨時能順利排水。
108	太保市	新埤里富店周堡店周圍	地處地勢低窪地區加上強降雨	109年8月12日豪雨	1.區域排水定期辦理清淤工程，以利於豪雨或急大雨時能順利排水。
109	太保市	後庄里淹水感測器	地處地勢低窪地區加上強降雨	109年8月12日豪雨	1.區域排水定期辦理清淤工程，以利於豪雨或急大雨時能順利排水。
110	太保市	梅埔里辦公處周圍	地處地勢低窪地區加上強降雨	109年8月12日豪雨	1.區域排水定期辦理清淤工程，以利於豪雨或急大雨時能順利排水。
111	大林鎮	平林里鐵路地下道	地處地勢低窪地區加上強降雨	109年8月12日豪雨	1.區域排水定期辦理清淤工程，以利於豪雨或急大雨時能順利排水。

編號	淹水位置		淹水原因	降雨事件別	緊急對策
	鄉(鎮、市、區)	村(里)/道 路(路段)			
112	鹿草鄉	豐稠村焚化爐周圍	地處地勢低窪 地區加上強降 雨	109年8月 12日豪雨	1.區域排水定期辦理清淤工程，以利於豪雨或急大雨時能順利排水。
113	民雄鄉	菁埔村152-2號周圍	地處地勢低窪 地區加上強降 雨	109年8月 15日豪雨	1.區域排水定期辦理清淤工程，以利於豪雨或急大雨時能順利排水。
114	民雄鄉	金興村立德街口	地處地勢低窪 地區加上強降 雨	109年8月 15日豪雨	1.區域排水定期辦理清淤工程，以利於豪雨或急大雨時能順利排水。
115	民雄鄉	東湖村30-1號旁	地處地勢低窪 地區加上強降 雨	109年8月 15日豪雨	1.區域排水定期辦理清淤工程，以利於豪雨或急大雨時能順利排水。
116	六腳鄉	正義村內知淹水器	地處地勢低窪 地區加上強降 雨	109年8月 26日豪雨	1.區域排水定期辦理清淤工程，以利於豪雨或急大雨時能順利排水。
117	布袋鎮	新民里新塹國小旁	地處地勢低窪 地區加上強降 雨	109年8月 26日豪雨	1.區域排水定期辦理清淤工程，以利於豪雨或急大雨時能順利排水。
118	布袋鎮	新民里新塹國小旁	地處地勢低窪 地區加上強降 雨	109年8月 27日豪雨	1.區域排水定期辦理清淤工程，以利於豪雨或急大雨時能順利排水。
119	義竹鄉	後鎮村淹水器	地處地勢低窪 地區加上強降 雨	109年8月 27日豪雨	1.區域排水定期辦理清淤工程，以利於豪雨或急大雨時能順利排水。
120	義竹鄉	北華村內知淹水器	地處地勢低窪 地區加上強降 雨	109年8月 27日豪雨	1.區域排水定期辦理清淤工程，以利於豪雨或急大雨時能順利排水。

編號	淹水位置		淹水原因	降雨事件別	緊急對策
	鄉(鎮、市、區)	村(里)/道 路(路段)			
121	義竹鄉	新店村庄內 淹水感 知器	地處地勢低窪 地區加上強降 雨	109年8月 27日豪雨	1.區域排水定期辦 理清淤工程，以利 於豪雨或急大雨時 能順利排水。
122	溪口鄉	林腳村庄內 淹水感 知器	地處地勢低窪 地區加上強降 雨	109年8月 27日豪雨	1.區域排水定期辦 理清淤工程，以利 於豪雨或急大雨時 能順利排水。
123	民雄鄉	民雄交流 道周圍	地處地勢低窪 地區加上強降 雨	109年8月 27日豪雨	1.區域排水定期辦 理清淤工程，以利 於豪雨或急大雨時 能順利排水。
124	東石鄉	塹仔村後 埔庄內	地處地勢低窪 地區加上強降 雨	109年9月 12日豪雨	1.區域排水定期辦 理清淤工程，以利 於豪雨或急大雨時 能順利排水。
125	東石鄉	港口村蚶 子寮內	地處地勢低窪 地區加上強降 雨	109年9月 12日豪雨	1.區域排水定期辦 理清淤工程，以利 於豪雨或急大雨時 能順利排水。
126	東石鄉	鰲鼓村內	地處地勢低窪 地區加上強降 雨	109年9月 12日豪雨	1.區域排水定期辦 理清淤工程，以利 於豪雨或急大雨時 能順利排水。
127	東石鄉	下揖村警 察局周圍	地處地勢低窪 地區加上強降 雨	109年9月 12日豪雨	1.區域排水定期辦 理清淤工程，以利 於豪雨或急大雨時 能順利排水。
128	東石鄉	下揖村農 會周圍	地處地勢低窪 地區加上強降 雨	109年9月 12日豪雨	1.區域排水定期辦 理清淤工程，以利 於豪雨或急大雨時 能順利排水。
129	朴子市	順安里 161 縣道	地處地勢低窪 地區加上強降 雨	109年9月 12日豪雨	1.區域排水定期辦 理清淤工程，以利 於豪雨或急大雨時 能順利排水。

編號	淹水位置		淹水原因	降雨事件別	緊急對策
	鄉(鎮、市、區)	村(里)/道 路(路段)			
130	新港鄉	宮前村	地處地勢低窪 地區加上強降 雨	109年9月 12日豪雨	1.區域排水定期辦 理清淤工程，以利 於豪雨或急大雨時 能順利排水。
131	新港鄉	安和村	地處地勢低窪 地區加上強降 雨	109年9月 12日豪雨	1.區域排水定期辦 理清淤工程，以利 於豪雨或急大雨時 能順利排水。
132	六腳鄉	工廠村	地處地勢低窪 地區加上強降 雨	109年9月 12日豪雨	1.區域排水定期辦 理清淤工程，以利 於豪雨或急大雨時 能順利排水。
133	溪口鄉	林腳村	地處地勢低窪 地區加上強降 雨	109年9月 12日豪雨	1.區域排水定期辦 理清淤工程，以利 於豪雨或急大雨時 能順利排水。
134	朴子市	南竹里南 勢竹天主 堂周圍	地處地勢低窪 地區加上強降 雨	109年9月 12日豪雨	1.區域排水定期辦 理清淤工程，以利 於豪雨或急大雨時 能順利排水。
135	太保市	東勢里東 和宮	地處地勢低窪 地區加上強降 雨	109年9月 12日豪雨	1.區域排水定期辦 理清淤工程，以利 於豪雨或急大雨時 能順利排水。
136	太保市	舊埤里	地處地勢低窪 地區加上強降 雨	109年9月 12日豪雨	1.區域排水定期辦 理清淤工程，以利 於豪雨或急大雨時 能順利排水。
137	太保市	新埤里富 林漢堡店	地處地勢低窪 地區加上強降 雨	109年9月 12日豪雨	1.區域排水定期辦 理清淤工程，以利 於豪雨或急大雨時 能順利排水。
138	太保市	後庄里	地處地勢低窪 地區加上強降 雨	109年9月 12日豪雨	1.區域排水定期辦 理清淤工程，以利 於豪雨或急大雨時 能順利排水。

編號	淹水位置		淹水原因	降雨事件別	緊急對策
	鄉(鎮、市、區)	村(里)/道 路(路段)			
139	太保市	東勢里東 安宮停車場	地處地勢低窪 地區加上強降 雨	109年9月 12日豪雨	1.區域排水定期辦 理清淤工程，以利 於豪雨或急大雨時 能順利排水。
140	太保市	梅埔里谷 平	地處地勢低窪 地區加上強降 雨	109年9月 12日豪雨	1.區域排水定期辦 理清淤工程，以利 於豪雨或急大雨時 能順利排水。
141	太保市	梅埔里	地處地勢低窪 地區加上強降 雨	109年9月 12日豪雨	1.區域排水定期辦 理清淤工程，以利 於豪雨或急大雨時 能順利排水。
142	太保市	港尾里魚 寮保安宮	地處地勢低窪 地區加上強降 雨	109年9月 12日豪雨	1.區域排水定期辦 理清淤工程，以利 於豪雨或急大雨時 能順利排水。
143	布袋鎮	新民里新 塹國小旁	地處地勢低窪 地區加上強降 雨	110年5月 31日豪雨	1.區域排水定期辦 理清淤工程，以利 於豪雨或急大雨時 能順利排水。
144	朴子市	竹村里過 埤子	地處地勢低窪 地區加上強降 雨	110年5月 31日豪雨	1.區域排水定期辦 理清淤工程，以利 於豪雨或急大雨時 能順利排水。
145	太保市	安仁里三 塊厝	地處地勢低窪 地區加上強降 雨	110年8月 2日豪雨	1.區域排水定期辦 理清淤工程，以利 於豪雨或急大雨時 能順利排水。
146	六腳鄉	豐美村	地處地勢低窪 地區加上強降 雨造成六腳排 水溢流	110年8月 2日豪雨	1.區域排水定期辦 理清淤工程，以利 於豪雨或急大雨時 能順利排水。
147	六腳鄉	六斗村	地處地勢低窪 地區加上強降 雨造成六腳排 水溢流	110年8月 2日豪雨	1.區域排水定期辦 理清淤工程，以利 於豪雨或急大雨時 能順利排水。

編號	淹水位置		淹水原因	降雨事件別	緊急對策
	鄉(鎮、市、區)	村(里)/道路(路段)			
148	六腳鄉	崙陽村	地處地勢低窪地區加上強降雨造成六腳排水溢流	110年8月2日豪雨	1.區域排水定期辦理清淤工程，以利於豪雨或急大雨時能順利排水。
149	六腳鄉	灣南村	地處地勢低窪地區加上強降雨造成六腳排水溢流	110年8月2日豪雨	1.區域排水定期辦理清淤工程，以利於豪雨或急大雨時能順利排水。
150	新港鄉	新港市區	強降雨造成六腳排水溢流	110年8月2日豪雨	1.區域排水定期辦理清淤工程，以利於豪雨或急大雨時能順利排水。
151	新港鄉	大潭村後底湖	地處地勢低窪地區加上強降雨造成六腳排水溢流	110年8月2日豪雨	1.區域排水定期辦理清淤工程，以利於豪雨或急大雨時能順利排水。
152	溪口鄉	林腳村田心仔	地處地勢低窪地區加上強降雨	110年8月2日豪雨	1.區域排水定期辦理清淤工程，以利於豪雨或急大雨時能順利排水。
153	溪口鄉	美南村天赦	地處地勢低窪地區加上強降雨	110年8月2日豪雨	1.區域排水定期辦理清淤工程，以利於豪雨或急大雨時能順利排水。
154	民雄鄉	西昌村	地處地勢低窪地區加上強降雨	110年8月2日豪雨	1.區域排水定期辦理清淤工程，以利於豪雨或急大雨時能順利排水。
155	民雄鄉	興南村下洋子	地處地勢低窪地區加上強降雨	110年8月2日豪雨	1.區域排水定期辦理清淤工程，以利於豪雨或急大雨時能順利排水。
156	布袋鎮	永安里大寮	地處地勢低窪地區加上強降雨	110年8月7日豪雨	1.區域排水定期辦理清淤工程，以利於豪雨或急大雨時能順利排水。

編號	淹水位置		淹水原因	降雨事件別	緊急對策
	鄉(鎮、市、區)	村(里)/道路(路段)			
157	東石鄉	東石市區	地處地勢低窪地區加上強降雨	111年4月23日大雨	1.區域排水定期辦理清淤工程，以利於豪雨或急大雨時能順利排水。
158	民雄鄉	秀林村	地處地勢低窪地區加上強降雨	111年8月4日豪雨	1.區域排水定期辦理清淤工程，以利於豪雨或急大雨時能順利排水。
159	民雄鄉	大崎村	地處地勢低窪地區加上強降雨	111年8月4日豪雨	1.區域排水定期辦理清淤工程，以利於豪雨或急大雨時能順利排水。
160	民雄鄉	雙福村	地處地勢低窪地區加上強降雨	111年8月4日豪雨	1.區域排水定期辦理清淤工程，以利於豪雨或急大雨時能順利排水。
161	民雄鄉	興南村/下洋子	地處地勢低窪地區加上強降雨	111年8月4日豪雨	1.區域排水定期辦理清淤工程，以利於豪雨或急大雨時能順利排水。
162	民雄鄉	山中村/牛斗山	地處地勢低窪地區加上強降雨	111年8月4日豪雨	1.區域排水定期辦理清淤工程，以利於豪雨或急大雨時能順利排水。
163	布袋鎮	岑海里	地處地勢低窪地區加上強降雨	111年4月23日大雨	1.區域排水定期辦理清淤工程，以利於豪雨或急大雨時能順利排水。
164	布袋鎮	新民里	地處地勢低窪地區加上強降雨	111年4月23日大雨	1.區域排水定期辦理清淤工程，以利於豪雨或急大雨時能順利排水。
165	水上鄉	國姓村	因強降雨導致排水不及，導致周圍道路積水	111年8月4日豪雨	1.區域排水定期辦理清淤工程，以利於豪雨或急大雨時能順利排水。

編號	淹水位置		淹水原因	降雨事件別	緊急對策
	鄉(鎮、市、區)	村(里)/道 路(路段)			
166	朴子市	德家里吳厝	地處地勢低窪地區加上強降雨	111年4月23日大雨	1.區域排水定期辦理清淤工程，以利於豪雨或急大雨時能順利排水。
167	朴子市	太保市梅埔里辦公處周圍	地處地勢低窪地區加上強降雨	111年4月23日大雨	1.區域排水定期辦理清淤工程，以利於豪雨或急大雨時能順利排水。
168	新港鄉	北崙村庄內	因強降雨導致排水不及，導致周圍道路積水	111年8月4日豪雨	1.區域排水定期辦理清淤工程，以利於豪雨或急大雨時能順利排水。
169	竹崎鄉	灣橋村	地處地勢低窪地區加上強降雨	111年6月29日大雨	1.區域排水定期辦理清淤工程，以利於豪雨或急大雨時能順利排水。
170	大林鎮	平林里鐵路地下道	地處地勢低窪地區加上強降雨	111年8月29日大雨	1.區域排水定期辦理清淤工程，以利於豪雨或急大雨時能順利排水。
171	溪口鄉	溪北村小柴林腳三仙宮	地處地勢低窪地區加上強降雨	111年8月4日豪雨	1.區域排水定期辦理清淤工程，以利於豪雨或急大雨時能順利排水。

註：1.資料來源：嘉義縣政府-水災緊急應變小組。

附錄 3、高積（淹）水潛勢區防汛熱點位置表：

編號	致災地點		座標(TWD97)		致災原因	預定對策
	鄉（鎮、市、區）	村（里）/道路(路段)	X 座標	Y 座標		
1	布袋鎮	岑海里/ 海埔新生地、中山路	163091	2586589	地勢低窪、排水不良	(排水及抽水站)已向營建署提報前瞻計畫。
2	布袋鎮	新塭地區 新民里 復興里	164188	2581200	地勢低窪	定期辦理側溝清淤，以增加排水斷面，利於豪雨或急大雨時能順利排水。
3	布袋鎮	過溝地區 中安里 西安里 東安里	166063	2590742	地勢低窪	定期辦理側溝清淤，以增加排水斷面，利於豪雨或急大雨時能順利排水。
4	東石鄉	栗子崙 東崙村	167351	2592364	地勢低窪	定期辦理側溝清淤，以增加排水斷面，利於豪雨或急大雨時能順利排水。
5	東石鄉	西崙村/ 庄內道路	166966	2591744	地勢低窪	定期辦理側溝清淤，以增加排水斷面，利於豪雨或急大雨時能順利排水。
6	東石鄉	東石村/ 東石海埔地、黎明二路以西	162648	2594991	排水不良	定期辦理側溝清淤，以增加排水斷面，利於豪雨或急大雨時能順利排水。 東石海埔地排水改善。

7	朴子市	竹村里/ 活動中心 周圍道路 及農田	172330	2592557	地勢低 窪、排水 不良	定期辦理區域排水 清淤。 針對區域排水-荷苞 嶼排水及鴨母寮排 水，進行整治。
8	太保市	三塊厝 安仁里	179534	2593441	地勢低窪	定期辦理區域排水 清淤。 針對區域排水-荷苞 嶼排水及春珠排 水，進行整治。
9	溪口鄉	美南村/ 庄內道路	186034	2609347	地勢低窪	定期辦理側溝清 淤，以增加排水斷 面，利於豪雨或急 大雨時能順利排 水。
10	溪口鄉	柴林腳/ 田心仔 柴林村 林腳村	185549	2610558	地勢低窪	定期辦理區域排水 清淤。 針對區域排水-埤子 頭排水，進行整 治。

註：1.資料來源：嘉義縣政府-水災緊急應變小組。

2.資料新增日期：112.03

附錄 4、嘉義縣防汛器材資源表

一、吊車								
車號	保管單位	資源所在鄉鎮	數量	噸數	器材描述	可載貨物淨重	吊重	種類

二、卡車								
表單的頂端車號	保管單位	資源所在鄉鎮	數量	噸數	器材描述	載重	動力來源	

三、挖土機						
車號	保管單位	履帶式或輪胎式	資源所在鄉鎮	數量	噸數	器材描述

四、砂包						
保管單位	規格	資源所在鄉鎮	器材描述	水系	河川/海岸	數量
番路鄉公所		番路鄉	砂包			200
朴子市公所		朴子市	砂包			790
義竹鄉公所		義竹鄉	砂包			175
水上鄉公所		水上鄉	砂包			200
太保市公所		太保市	砂包			200
大林鎮公所		大林鎮	砂包			50
布袋鎮公所		布袋鎮	砂包			2200
東石鄉公所		東石鄉	砂包			200
新港鄉公所		新港鄉	砂包			580
溪口鄉公所		溪口鄉	砂包			170
民雄鄉公所		民雄相	砂包			500
水上鄉公所		水上鄉	砂包			200

五、防汛塊							
保管單位	資源所在鄉鎮	器材描述	品名或型式	噸數	水系	河川/海岸	數量

六、發電機									
保管單位	動力來源	資源所在鄉鎮	數量	器材描述	發電量	電壓	轉速	是否附有車輪及腳架	是否需車輛拖曳

七、太空包						
保管單位	規格	資源所在鄉鎮	器材描述	水系	河川/海岸	數量
布袋鎮公所		布袋鎮	太空包			500
新港鄉公所		新港鄉	太空包			10

八、砂袋						
保管單位	規格	資源所在鄉鎮	器材描述	水系	河川/海岸	數量
中埔鄉公所		中埔鄉	砂袋			250
梅山鄉公所		梅山鄉	砂袋			150

九、柴油						
保管單位	規格	資源所在鄉鎮	器材描述	水系	河川/海岸	數量

十、木樁						
保管單位	規格	資源所在鄉鎮	器材描述	水系	河川/海岸	數量

十一、榔頭						
保管單位	規格	資源所在鄉鎮	器材描述	水系	河川/海岸	數量

十二、推車						
保管單位	規格	資源所在鄉鎮	器材描述	水系	河川/海岸	數量

附錄 5-1、災害通報單

傳受單位	通報時間	年 月 日 時 分		
<input type="checkbox"/> 經濟部水利署 <input type="checkbox"/> 經濟部水利水利防災中心 <input type="checkbox"/> 內政部營建署 <input type="checkbox"/> 行政院農業委員會水土保持局 <input type="checkbox"/> 行政院農業委員會農田水利處 <input type="checkbox"/> 交通部中央氣象局 <input type="checkbox"/> 災害防救科技中心	通報別	<input type="checkbox"/> 初報 <input type="checkbox"/> 續報 <input type="checkbox"/> 結報		
	通報單位	嘉義縣政府、鄉鎮市公所		
	電話	05-3620123	傳真	05-3620633
	副知單位			
<input type="checkbox"/> 行政院災害防救委員會				
發生時間：	年 月 日 午 時 分			
災害地點：				
發生原因：				
災情狀況				
影響情形	淹水長度____公尺、寬度____公尺、深度____公分 <input type="checkbox"/> 人車尚可通行 <input type="checkbox"/> 人車無法通行 <input type="checkbox"/> 民宅積水			
應行處置措施	查證災情並追蹤列管處置情形 抽水機調派情形 處置情形持續回報本部			
備註	請定時將最新處置情形回報本部至災情狀況截除為止			

附錄 5-2、災情查報處置表

列管案號:_____

氣象基本資料	時間				
	地點				
	單位				
	累積降雨量 (事後補紀錄)				
查詢及回復 對象	時間		查詢結果	<input type="checkbox"/> 無災情 <input type="checkbox"/> 有災情 (續填下面欄位)	
	單位				
	姓名				
	電話				
淹水時間					
淹水地點					
淹水情形(範圍)	長_____m、寬_____m、水深_____cm				
影響層面	影響人車通行	<input type="checkbox"/> 有 <input type="checkbox"/> 無			
	住宅淹水	<input type="checkbox"/> 有 <input type="checkbox"/> 無			
處置情形	聯絡人姓名電話				
	協勤人員姓名電話				
	抽水機派遣情形	出動單位			
		帶隊人員姓名電話			
		規格			
		數量			
		出動時間			
		抵達時間			
開始抽水時間					
完成淹水抽除時間					

附錄 5-3、災情管制表

案號	上傳時間	縣(市)(鄉鎮)	災情類別	發生時間	發生地點	現場狀況	處理情形	處理狀態

附錄 5-4、水利署移動式抽水機支援申請表

申請機關:

受理機關:經濟部

填報人(職稱/姓名/電話):

水利署抽水機調度小組電話:02-37073113

核定人:

申請時間: / / 時

傳 真:02-37073044、02-37073054

編號	支援鄉鎮	抽水區域 (含災害情形、受災範圍、搶救地點)	報到地點	聯絡人 (姓名、電話)	支援單位	所在地點	出發時間	預計抵達時間	警隊官 (姓名、電話) 操作員 (姓名、電話)	機組編號	申請單位簽收時間	組報完成時間	撤離時間
										到達報到地點時間	到達抽水地點時間	開始抽水時間	
1		姓名: 電話:							姓名: 電話: 姓名: 電話:				
2		姓名: 電話:							姓名: 電話: 姓名: 電話:				
3		姓名: 電話:							姓名: 電話: 姓名: 電話:				

註:一、粗黑框內由審核機關填寫。二、每台抽水機請填寫一列。三、粗黑框右側由各支援單位填寫

第 頁/共 頁

擬辦(經濟部抽水機調度小組)	審核(抽水機小組值班科長)	核定(值班組長)

備註:依作業須知規定,申請單位應負擔支援單位支援所需各項費用及運轉油料及人員餐飲費用

附錄 6-1、嘉義縣災情人員與防汛搶險隊員編組表

單位：嘉義縣政府_水利處						
災情通報專線：(05) 3625043、3628534、3621031、3622119						
類別	編組任務內容	姓名	職務	辦公室電話	行動電話	責任區域
災情查通報人員	災情查察人員	曾淑貞	約僱	05-3620123#8772		嘉義縣轄區
		蔣繼栢	臨僱	05-3620123#8772		嘉義縣轄區
		林世勳	臨僱	05-3620123#8772		嘉義縣轄區
		吳雨陽	臨僱	05-3620123#8771		嘉義縣轄區
		郭家麟	臨僱	05-3620123#8772		嘉義縣轄區
		蔡旻証	臨僱	05-3620123#8772		嘉義縣轄區
		吳東旻	約用	05-3620123#8772		嘉義縣轄區
	災情通報人員	陳彥儒	科長	05-3620123#8783		嘉義縣轄區
		曾韋霖	技士	05-3620123#8771		嘉義縣轄區
		邱威智	技士	05-3620123#8771		嘉義縣轄區
		鍾承穎	技士	05-3620123#8771		嘉義縣轄區
		賴則丰	技士	05-3620123#8771		嘉義縣轄區
	災情查證人員	陳彥儒	科長	05-3620123#8783		嘉義縣轄區
		曾韋霖	技士	05-3620123#8771		嘉義縣轄區
		邱威智	技士	05-3620123#8771		嘉義縣轄區
鍾承穎		技士	05-3620123#8771		嘉義縣轄區	
賴則丰		技士	05-3620123#8771		嘉義縣轄區	
防汛搶險隊	緊急聯絡調度搶修	水利處各同仁	-	05-3620123#8771	-	嘉義縣轄區

註：1、災情查察人員任務：巡察轄管範圍，主動察覺災情

2、災情通報人員任務：通報災情予權責機關，請填列3人以上，並請列入業務科(課)長。

3、災情查證人員任務：確認由民眾傳播及媒體傳播災情正確性

單位： 嘉義縣大埔鄉公所						
災情通報專線： 05-2521310						
類別	編組任務內容	姓名	職務	辦公室電話	行動電話	責任區域
災情查通報人員	災情查察人員	陳天助	村長	05-2521310#28		大埔村
		張連進	村長	05-2521310#28		茄苳村
		吳慶煌	村長	05-2521310#25		和平村
		劉秋香	村長	05-2521310#25		永樂村
		林昆廣	村長	05-2521310#28		西興村
		廖文佑	課長	05-2531310*14		大埔鄉
		黃瑞邨	約僱人員	05-2521310*37		大埔鄉
	災情通報人員	廖文佑	課長	05-2531310#14		大埔鄉
		黃瑞邨	約僱人員	05-2531310#37		大埔鄉
		葉飛霞	約僱人員	05-2531310#27		大埔鄉
	災情查證人員	陳樂瑄	村幹事	05-2521310#28		大埔村
		謝勝勳	村幹事	05-2521310#28		和平、永樂村
		林沛晴	村幹事	05-2521310#28		茄苳、西興村
防汛搶險隊	緊急聯絡調度搶修	廖文佑	課長	05-2531310#14		大埔鄉

註：1、災情查察人員任務：巡察轄管範圍，主動察覺災情

2、災情通報人員任務：通報災情予權責機關，請填列3人以上，並請列入業務科(課)長。

3、災情查證人員任務：確認由民眾傳播及媒體傳播災情正確性

單位：嘉義縣中埔鄉公所						
災情通報專線：05-2533321						
類別	編組任務內容	姓名	職務	辦公室電話	行動電話	責任區域
災情查通報人員	災情查察人員	陳淑雅	村幹事	05-2305520		和睦村
		許萬全	村幹事	05-2301768		和美村
		汪亞仙	村幹事	05-2395564		和興村
		陳季英	村幹事	05-2394656		富收村
		高淑真	村幹事	05-2535265		金蘭村
	災情通報人員	吳文記	課長	05-2533321#141		cyhgcd26@mail.cyhg.gov.tw
		陳聖璋	課員	05-2533321#146		cyhgcd27@mail.cyhg.gov.tw
		張嘉正	課員	05-2533321#143		cyhgcd16@mail.cyhg.gov.tw
		呂季黛	課員	05-2533321#145		cyhgcd24@mail.cyhg.gov.tw
		葉瑞華	課員	05-2533321#147		cyhgcd14@mail.cyhg.gov.tw
		李麗敏	課員	05-2533321#142		cyhgcd29@mail.cyhg.gov.tw
	災情查證人員	陳淑雅	村幹事	05-2305520		和睦村
		許萬全	村幹事	05-2301768		和美村
		汪亞仙	村幹事	05-2395564		和興村
		陳季英	村幹事	05-2394656		富收村
高淑真		村幹事	05-2535265		金蘭村	
防汛搶險隊	緊急聯絡調度搶修	鄧智應	課長	05-2533321#131		中埔鄉轄內
		劉益宏	技士	05-2533321#132		中埔鄉轄內
		陳碩修	技士	05-2533321#132		中埔鄉轄內
		黃柏勳	雇員	05-2533321#134		中埔鄉轄內
		莊素坪	約雇員	05-2533321#134		中埔鄉轄內
		陳仲威	技佐	05-2533321#135		中埔鄉轄內

註：1、災情查察人員任務：巡察轄管範圍，主動察覺災情

2、災情通報人員任務：通報災情予權責機關，請填列3人以上，並請列入業務科(課)長。

3、災情查證人員任務：確認由民眾傳播及媒體傳播災情正確性

單位：嘉義縣民雄鄉公所						
災情通報專線：05-2262101						
類別	編組任務內容	姓名	職務	辦公室電話	行動電話	責任區域
災情查通報人員	災情查察人員	何明記	課員	05-2262101#148		中和村、西昌村
		朱逸軒	約僱人員	05-2262101#147		金興村、福興村
		符傳德	技士	05-2262101#146		秀林村、大崎村
	災情通報人員	戴士豪	課長	05-2262101#140		gilevn@mail.cyhg.gov.tw
		何明記	課員	05-2262101#148		mmigihii@gmail.com
		吳毓崱	技士	05-2262101#147		
	災情查證人員	何明記	課員	05-2262101#148		中和村、西昌村
		朱逸軒	約僱人員	05-2262101#147		金興村、福興村
		張巧霖	技佐	05-2262101#145		秀林村、大崎村
防汛搶險隊	緊急聯絡調度搶修	何明記	課員	05-2262101#148		中和村、西昌村
		吳毓崱	技士	05-2262101#147		金興村、福興村
		符傳德	技士	05-2262101#146		秀林村、大崎村

註：1、災情查察人員任務：巡察轄管範圍，主動察覺災情

2、災情通報人員任務：通報災情予權責機關，請填列3人以上，並請列入業務科(課)長。

3、災情查證人員任務：確認由民眾傳播及媒體傳播災情正確性

單位： 嘉義縣六腳鄉公所						
災情通報專線： 05-3801121						
類別	編組任務內容	姓名	職務	辦公室電話	行動電話	責任區域
災情查通報人員	災情查察人員	陳響仁	課長	05-3801121#121		六腳鄉轄內
		蕭吉良	課員	05-3801121#122		六腳鄉轄內
		侯金輝	技工	05-3801121#122		六腳鄉轄內
		黃昱凱	隊員	05-3801121#122		六腳鄉轄內
	災情通報人員	陳響仁	課長	05-3801121#121		六腳鄉轄內
		蕭吉良	課員	05-3801121#122		六腳鄉轄內
	災情查證人員	陳響仁	課長	05-3801121#121		六腳鄉轄內
		蕭吉良	課員	05-3801121#122		六腳鄉轄內
		侯金輝	技工	05-3801121#122		六腳鄉轄內
		黃昱凱	隊員	05-3801121#122		六腳鄉轄內
防汛搶險隊	緊急聯絡調度搶修	陳響仁	課長	05-3801121#121		六腳鄉轄內
		蕭吉良	課員	05-3801121#122		六腳鄉轄內

註：1、災情查察人員任務：巡察轄管範圍，主動察覺災情

2、災情通報人員任務：通報災情予權責機關，請填列3人以上，並請列入業務科(課)長。

3、災情查證人員任務：確認由民眾傳播及媒體傳播災情正確性

單位：嘉義縣太保市公所							
災情通報專線：05-3716137							
類別	編組任務內容	姓名	職務	辦公室電話	行動電話	責任區域	
災情查通報人員	災情查察人員	葉許香	里長	05-2383055		北新里	
		蘇逸婷	里長	05-3611397		舊埤里	
		龔栩慶	里長	05-3620262		東勢里	
		陳憲發	里長	05-3611201		田尾里	
		陳政龍	里長	05-3620574		安仁里	
	災情通報人員	蘇俊福	課長	05-3711106			cyhgc112@mail.cyhg.gov.tw
		宋易澄	技士	05-3711106			cyhgc105@mail.cyhg.gov.tw
		蔡岳倫	技佐	05-3711106			cyhgc102@mail.cyhg.gov.tw
	災情查證人員	林哲伶	里幹事	05-2383055			北新里
		謝侑蓁	里幹事	05-3611397			舊埤里
		傅尚文	里幹事	05-3628523			東勢里
		許美雪	里幹事	05-3611201			田尾里
		林瑞田	里幹事	05-3620574			安仁里
	防汛搶險隊	統籌災害搶險業務	蘇俊福	課長	05-3711106		太保市轄內
道路排水搶險		宋易澄	技士	05-3711106		太保市轄內	
道路排水搶險		林昱圻	課員	05-3711106		太保市轄內	
水電搶險		洪石利	技工	05-3711106		太保市轄內	
道路排水障礙排除		蔡岳倫	技佐	05-3711106		太保市轄內	

註：1、災情查察人員任務：巡察轄管範圍，主動察覺災情

2、災情通報人員任務：通報災情予權責機關，請填列3人以上，並請列入業務科(課)長。

3、災情查證人員任務：確認由民眾傳播及媒體傳播災情正確性

單位： 嘉義縣水上鄉公所						
災情通報專線： 05-2682406						
類別	編組任務內容	姓名	職務	辦公室電話	行動電話	責任區域
災情查通報人員	災情查察人員	蔡宗河	水上村長	05-2686772		水上村
		林麗玉	村幹事	05-2682406		水上村
		黃桂湄	水頭村長	05-2684493		水頭村
		林麗玉	村幹事	05-2684493		水頭村
		曾龍興	粗溪村長	05-2685161		粗溪村
		陳淑芬	村幹事	05-2685161		粗溪村
		陳順增	下寮村長	05-2356150		下寮村
		楊淑雅	村幹事	05-2356150		下寮村
		李福來	回歸村長	05-2367732		回歸村
		楊淑雅	村幹事	05-2857485		回歸村
	鍾文一	三和村長	05-2350042		三和村	
	楊淑雅	村幹事	05-2367972		三和村	
	黃存吉	大堀村長	05-2688706		大堀村	
	魏志哲	村幹事	05-2687642		大堀村	
	呂文煜	大崙村長	05-3714185		大崙村	
	魏志哲	村幹事	05-3714185		大崙村	
	呂銘珍	塗溝村長	05-3712212		塗溝村	
	魏志哲	村幹事	05-3714847		塗溝村	
	林志忠	三鎮村長	05-2683344		三鎮村	
	蔡宗治	村幹事	05-2685943		三鎮村	

單位：嘉義縣水上鄉公所						
災情通報專線：05-2682406						
類別	編組任務內容	姓名	職務	辦公室電話	行動電話	責任區域
	災情查察人員	蘇慶光	靖和村長	05-2689899		靖和村
		陳淑芬	村幹事	05-2684542		靖和村
		羅錕毅	南和村長	05-2683636		南和村
		陳淑芬	村幹事	05-2687023		南和村
		林建呈	龍德村長	05-2686383		龍德村
		蔡宗治	村幹事	05-2686773		龍德村
		林基農	溪洲村長	05-2683375		溪洲村
		蔡宗治	村幹事	05-2688248		溪洲村
		陳皇如	柳新村長	05-2681381		柳新村
		呂坤霖	村幹事	05-2680620		柳新村
		黃秋豪	柳林村長	05-2687970		柳林村
		呂坤霖	村幹事	05-2687970		柳林村
		黃義坤	柳鄉村長	05-2685567		柳鄉村
		呂坤霖	村幹事	05-2688432		柳鄉村
		黃炳輝	內溪村長	05-2684539		內溪村
		柯夢藻	村幹事	05-2688748		內溪村
		黃榮郎	寬士村長	05-2868246		寬士村
		羅年春	村幹事	05-2355150		寬士村
		吳彥騰	民生村長	05-2362374		民生村
		柯夢藻	村幹事	05-2362374		民生村

單位：嘉義縣水上鄉公所						
災情通報專線：05-2682406						
類別	編組任務內容	姓名	職務	辦公室電話	行動電話	責任區域
災情查察人員	災情查察人員	陳美英	義興村長	05-2891197		義興村
		張耀顏	村幹事	05-2891425		義興村
		陳武秋	中庄村長	05-2891023		中庄村
		張耀顏	村幹事	05-2891023		中庄村
		張順興	忠和村長	05-2890334		忠和村
		張耀顏	村幹事	05-2891696		忠和村
		謝魏雪鳳	南鄉村長	05-2890486		南鄉村
		吳關毅	村幹事	05-2891422		南鄉村
		陳重鏞	三界村長	05-2398630		三界村
		吳關毅	村幹事	05-2300379		三界村
		林信安	國姓村長	05-2390738		國姓村
		吳關毅	村幹事	05-2300379		國姓村
		災情通報人員	由村長及村幹事通報各村災情，各村長及村幹事聯絡資訊如上			
災情查證人員	災情查證人員	張恆瑜	清潔隊隊長	05-2680397		水上鄉轄內雜物排除及清理
		蔡幸湖	建設課技士	05-2683195		水上鄉轄內淹水及災害
防汛搶險隊	緊急聯絡調度搶修	黃安德	建設課長	05-2683195		水上鄉轄內
		蔡幸湖	建設課技士	05-2683195		水上鄉轄內
		施世宏	技工	05-2683195		水上鄉轄內

- 註：1、災情查察人員任務：巡察轄管範圍，主動察覺災情
2、災情通報人員任務：通報災情予權責機關，請填列3人以上，並請列入業務科(課)長。
3、災情查證人員任務：確認由民眾傳播及媒體傳播災情正確性

單位： 嘉義縣朴子市公所						
災情通報專線： 05-3704999						
類別	編組任務內容	姓名	職務	辦公室電話	行動電話	責任區域
災情查通報人員	災情查察人員	陳佳宏	技士	05-3795102#604		全市
		陳冠宇	技士	05-3795102#603		全市
		薛淳融	約僱人員	05-3795102#613		全市
		涂坤宏	臨時人員	05-3795102#609		全市
		洪文德	臨時人員	05-3795102#607		全市
		黃振卿	里長	05-3709782		朴子市雙溪里
		侯金地	里長	05-3797437		朴子市溪口里
		陳麗嬌	里長	05-3795108		朴子市仁和里
		侯茂昆	里長	05-3706984		朴子市德興里
		余永寬	里長			朴子市永和里
		涂國和	里長	05-3702427		朴子市大鄉里
	郭文典	里長	05-3693394		朴子市竹村里	
	災情通報人員	黃漢欽	課長	05-3795102#601		tk6226q@gmail.com
		陳佳宏	技士	05-3795102#604		noshocking@gmail.com
		陳冠宇	技士	05-3795102#603		
		薛淳融	約僱人員	05-3795102#613		
	災情查證人員	陳佳宏	技士	05-3795102#604		全市
		陳冠宇	技士	05-3795102#603		全市
		薛淳融	約僱人員	05-3795102#613		全市
		涂坤宏	臨時人員	05-3795102#609		全市

單位：嘉義縣朴子市公所						
災情通報專線：05-3704999						
類別	編組任務內容	姓名	職務	辦公室電話	行動電話	責任區域
災情查通報人員		洪文德	臨時人員	05-3795102#607		全市
		黃振卿	里長	05-3709782		朴子市雙溪里
		侯金地	里長	05-3797437		朴子市溪口里
		陳麗嬌	里長	05-3795108		朴子市仁和里
		侯茂昆	里長	05-3706984		朴子市德興里
		余永寬	里長			朴子市永和里
		涂國和	里長	05-3702427		朴子市大鄉里
		郭文典	里長	05-3693394		朴子市竹村里
防汛搶險隊	緊急聯絡調度搶修	黃漢欽	課長	05-3795102#601		全市
		陳佳宏	技士	05-3795102#604		全市
		陳冠宇	技士	05-3795102#603		全市
		薛淳融	約僱人員	05-3795102#613		全市
		涂坤宏	臨時人員	05-3795102#609		全市
		洪文德	臨時人員	05-3795102#607		全市

註：1、災情查察人員任務：巡察轄管範圍，主動察覺災情

2、災情通報人員任務：通報災情予權責機關，請填列3人以上，並請列入業務科(課)長。

3、災情查證人員任務：確認由民眾傳播及媒體傳播災情正確性

單位： 嘉義縣竹崎鄉公所						
災情通報專線： 05-2611010						
類別	編組任務內容	姓名	職務	辦公室電話	行動電話	責任區域
災情查通報人員	災情查察人員	李志銘	技士	05-2611010#322		全鄉
		殷紹日	技佐	05-2611010#323		全鄉
		游志輝	技工	05-2611010#325		全鄉
		林毅倫	技士	05-2611010#321		全鄉
	災情通報人員	蒲威公	課長	05-2611010#320		全鄉
		林毅倫	技士	05-2611010#321		全鄉
		蘇敏娟	約僱人員	05-2611010#330		全鄉
	災情查證人員	李宗祐	約僱人員	05-2611010#327		全鄉
		黃意哲	技士	05-2611010#329		全鄉
防汛搶險隊	緊急聯絡調度搶修	李志銘	技士	05-2611010#322		全鄉
		殷紹日	技佐	05-2611010#323		全鄉

註：1、災情查察人員任務：巡察轄管範圍，主動察覺災情

2、災情通報人員任務：通報災情予權責機關，請填列3人以上，並請列入業務科(課)長。

3、災情查證人員任務：確認由民眾傳播及媒體傳播災情正確性

單位： 嘉義縣東石鄉公所						
災情通報專線： 05-3732201						
類別	編組任務內容	姓名	職務	辦公室電話	行動電話	責任區域
災情查通報人員	災情查察人員	黃錫雄	東石村村長	05-3731427		東石村
		黃聰吉	猿樹村村長	05-3730532		猿樹村
		黃進忠	型厝村村長	05-3732246		型厝村
		許錫林	塭港村村長	05-3732080		塭港村
		蕭振部	三家村村長	05-3733848		三家村
		陳智煌	永屯村村長	05-3733187		永屯村
		曾金能	海埔村村長	05-3732245		海埔村
		吳振德	龍港村村長	05-3734774		龍港村
		林泰平	副瀨村村長	05-3733880		副瀨村
		陳慶堂	下揖村村長	05-3601181		下揖村
		張麗霞	頂揖村村長	05-3601248		頂揖村
		張居雙	溪下村村長	05-3602221		溪下村
		丁振管	港口村村長	05-3601127		港口村
		李銘春	鰲鼓村村長	05-3601189		鰲鼓村
		嚴玄明	港墘村村長	05-3792184		港墘村
		余澄溪	蔦松村村長	05-3792188		蔦松村
		莊讚芬	圍潭村村長	05-3792185		圍潭村
鄭清木	洲仔村村長	05-3799170		洲仔村		
王木源	東崙村村長	05-3450940		東崙村		
唐啟泰	西崙村村長	05-3453848		西崙村		

單位： 嘉義縣東石鄉公所						
災情通報專線： 05-3732201						
類別	編組任務內容	姓名	職務	辦公室電話	行動電話	責任區域
災情查察人員		鄭參泰	塭仔村村長	05-3452131		塭仔村
		戴慶堂	網寮村村長	05-3450820		網寮村
		蕭榮馨	掌潭村村長	05-3451273		掌潭村
災情通報人員		陳建廷	建設課課長	05-3732201#31		全鄉
		陳宗震	約用	05-3732201#42		全鄉
		朱琮璋	建設課技士	05-3732201#33		全鄉
災情查證人員		黃錫雄	東石村村長	05-3731427		東石村
		黃聰吉	猿樹村村長	05-3730532		猿樹村
		黃進忠	型厝村村長	05-3732246		型厝村
		許錫林	塭港村村長	05-3732080		塭港村
		蕭振部	三家村村長	05-3733848		三家村
		陳智煌	永屯村村長	05-3733187		永屯村
		曾金能	海埔村村長	05-3732245		海埔村
		吳振德	龍港村村長	05-3734774		龍港村
		林泰平	副瀨村村長	05-3733880		副瀨村
		陳慶堂	下揖村村長	05-3601181		下揖村
		張麗霞	頂揖村村長	05-3601248		頂揖村
		張居雙	溪下村村長	05-3602221		溪下村
		丁振管	港口村村長	05-3601127		港口村
李銘春	鰲鼓村村長	05-3601189		鰲鼓村		

單位： 嘉義縣東石鄉公所						
災情通報專線： 05-3732201						
類別	編組任務內容	姓名	職務	辦公室電話	行動電話	責任區域
	災情查證人員	嚴玄明	港墘村村長	05-3792184		港墘村
		余澄溪	蔦松村村長	05-3792188		蔦松村
		莊讚芬	圍潭村村長	05-3792185		圍潭村
		鄭清木	洲仔村村長	05-3799170		洲仔村
		王木源	東崙村村長	05-3450940		東崙村
		唐啟泰	西崙村村長	05-3453848		西崙村
		鄭叁泰	塹仔村村長	05-3452131		塹仔村
		戴慶堂	網寮村村長	05-3450820		網寮村
		蕭榮馨	掌潭村村長	05-3451273		掌潭村
防汛搶險隊	緊急聯絡調度搶修					

註：1、災情查察人員任務：巡察轄管範圍，主動察覺災情

2、災情通報人員任務：通報災情予權責機關，請填列3人以上，並請列入業務科(課)長。

3、災情查證人員任務：確認由民眾傳播及媒體傳播災情正確性

單位：嘉義縣阿里山鄉公所							
災情通報專線：05-2562547							
類別	編組任務內容	姓名	職務	辦公室電話	行動電話	責任區域	
災情查通報人員	災情查察人員	溫惠美	村幹事	05-2511172		里佳村	
		豐英妹	村幹事	05-2513076		新美村	
		呂家豪	村幹事	05-2661170		來吉村	
		廖淑吟	村幹事	05-2661240		豐山村	
		莊楊惠琴	村幹事	05-2586092		山美村	
		馮珍英	村幹事	05-2513063		茶山村	
		潘俊良	村幹事	05-2511080		十字村	
		林雅竹	村幹事	05-2679756		中正村、香林村	
		石諭芳	村幹事	05-2679756		中山村	
		陳微心	村幹事	05-2679759		達邦村	
		莊嘉文	村幹事	05-2561025		樂野村	
	災情通報人員	伍宜宥	課長	05-2562535			全鄉
		黃嘉慧	課員	05-2562547#144			來吉村+豐山村+十字村+樂野村
		汪玫玲	課員	05-2562547#143			山美村+新美村+茶山村+里佳村
		洪祥國	課員	05-2562547#142			中山村+中正村+香林村+達邦村
災情查證人員	柯舜耕	課員	05-2562547#125			山美村+新美村+茶山村	
	梁竹珺	約雇	05-2562547#121			里佳村+達邦村+樂野村	
	蔡佳穎	課員	05-2562547#123			來吉村+豐山村	
	陳靜怡	助理	05-2562547#131			中山村+中正村+香林村	
防汛搶險隊	緊急聯絡調度搶修	吳秀豐	課長	05-2562545		全鄉	
		楊孝豐	技士	05-2562547#132		山美村+新美村+茶山村+中山村	
		鄭震寰	技士	05-2562547#133		里佳村+達邦村+樂野村+中正村	
		楊夏文	技士	05-2562547#134		來吉村+豐山村+香林村	

註：1、災情查察人員任務：巡察轄管範圍，主動察覺災情

2、災情通報人員任務：通報災情予權責機關，請填列3人以上，並請列入業務科(課)長。

3、災情查證人員任務：確認由民眾傳播及媒體傳播災情正確性

單位： 嘉義縣鹿草鄉公所						
災情通報專線： 05-3752711						
類別	編組任務內容	姓名	職務	辦公室電話	行動電話	責任區域
災情查通報人員	災情查察人員	汪宗生	村長	05-3755351		後寮村
		陳天謀	村長	05-3755359		鹿草村
		陳重安	村長	05-3752446		鹿東村
		柯百倡	村長	05-3752552		豐稠村
		黃德旺	村長	05-3753825		西井村
		張戴隨	村長	05-3751186		重寮村
		施青宏	村長	05-3753695		施家村
		吳輝臨	村長	05-3651587		下潭村
		郭豐銘	村長	05-3653395		光潭村
		林添旺	村長	05-3653205		碧潭村
		蔡鴻章	村長	05-3650468		竹山村
		林明助	村長	05-3652133		松竹村
		陳信同	村長	05-3752920		後堀村
		黃家昌	村長	05-3751008		三角村
		蔡慶成	村長	05-3750342		下麻村
災情查通報人員	災情通報人員	李宗祐	建設課長	05-3752711		鹿草鄉轄區
		汪宗生	村長	05-3755351		後寮村
		魏靖瑀	村幹事	05-3752008		後寮村
		陳重安	村長	05-3752446		鹿東村

單位：嘉義縣鹿草鄉公所						
災情通報專線：05-3752711						
類別	編組任務內容	姓名	職務	辦公室電話	行動電話	責任區域
災情查通報人員	災情通報人員	陳羿宇	村幹事	05-3752516		鹿東村
		陳天謀	村長	05-3755359		鹿草村
		徐義雄	村幹事	05-3753820		鹿草村
		黃德旺	村長	05-3753825		西井村
		徐義雄	村幹事	05-3753210		西井村
		柯百倡	村長	05-3752552		豐稠村
		林佳淑	村幹事	05-3751846		豐稠村
		張戴隨	村長	05-3751186		重寮村
		廖俞涵	村幹事	05-3753038		重寮村
		施青宏	村長	05-3753695		施家村
		廖俞涵	村幹事	05-3752674		施家村
		吳輝臨	村長	05-3651587		下潭村
		林佳璇	村幹事	05-3651382		下潭村
		郭豐銘	村長	05-3653395		光潭村
		林佳淑	村幹事	05-3651481		光潭村
		林添旺	村長	05-3653205		碧潭村
		林佳淑	村幹事	05-3651200		碧潭村
		蔡鴻章	村長	05-3650468		竹山村
		林佳璇	村幹事	05-3650660		竹山村
		林明助	村長	05-3652133		松竹村
林佳璇	村幹事	05-3650840		松竹村		
黃家昌	村長	05-3751008		三角村		

單位： 嘉義縣鹿草鄉公所							
災情通報專線： 05-3752711							
類別	編組任務內容	姓名	職務	辦公室電話	行動電話	責任區域	
		黃山記	村幹事	05-3752250		三角村	
		陳信同	村長	05-3752920		後堀村	
		魏靖瑀	村幹事	05-3751995		後堀村	
		蔡慶成	村長	05-3750342		下麻村	
		黃山記	村幹事	05-3752402		下麻村	
	災情查證人員	李宗祐	建設課長	05-3752711			鹿草鄉轄區
		洪世凱	課員	05-3752711			鹿草鄉轄區
		陳泊瑋	技士	05-3752711			鹿草鄉轄區
		陳閔	市場管理員	05-3752711			鹿草鄉轄區
		張鳳秋	臨時人員	05-3752711			鹿草鄉轄區
		江宜蓁	技佐	05-3752711			鹿草鄉轄區
		鄭駿達	技士	05-3752711			鹿草鄉轄區
	防汛搶險隊	緊急聯絡調度搶修	李宗祐	建設課長	05-3752711		鹿草鄉轄區
陳泊瑋			技士	05-3752711		鹿草鄉轄區	
洪世凱			課員	05-3752711		鹿草鄉轄區	
緊急聯絡調度搶修		陳閔	市場管理員	05-3752711			鹿草鄉轄區
		鄭駿達	技士	05-3752711			鹿草鄉轄區
		江宜蓁	技佐	05-3752711			鹿草鄉轄區
		張鳳秋	臨時人員	05-3752711			鹿草鄉轄區

註：1、災情查察人員任務：巡察轄管範圍，主動察覺災情

2、災情通報人員任務：通報災情予權責機關，請填列3人以上，並請列入業務科(課)長。

3、災情查證人員任務：確認由民眾傳播及媒體傳播災情正確性

單位： 嘉義縣新港鄉公所							
災情通報專線： 05-3741814							
類別	編組任務內容	姓名	職務	辦公室電話	行動電話	責任區域	
災情查通報人員	災情查察人員	羅鈞鴻	課長	05-3741814#121		無	
		陳崇泰	技士	05-3741814#120		大潭、西庄、海瀛、北崙、南崙、埤子、南港、菜公	
		王鈞皓	技士	05-3741814#122		宮前、中洋、宮後、福德、大興、中庄、古民	
		翁佳椿	技佐	05-3741814#122		安和、溪北、月眉、潭大、板頭、共和、月潭及三間	
	災情通報人員	羅鈞鴻	課長	05-3741814#121			g9916724@gmail.com
		陳崇泰	技士	05-3741814#120			chen9506@gmail.com
		王鈞皓	技士	05-3741814#122			cyhgc704@mail.cyhg.gov.tw
		翁佳椿	技佐	05-3741814#122			ben810519@gmail.com
	災情查證人員	陳崇泰	技士	05-3741814#120			大潭、西庄、海瀛、北崙、南崙、埤子、南港、菜公
		王鈞皓	技士	05-3741814#122			宮前、中洋、宮後、福德、大興、中庄、古民
		翁佳椿	技佐	05-3741814#122			安和、溪北、月眉、潭大、板頭、共和、月潭及三間
	防汛搶險隊	緊急聯絡調度搶修	羅鈞鴻	課長	05-3741814#121		新港鄉轄內
陳崇泰			技士	05-3741814#120		新港鄉轄內	
王鈞皓			技士	05-3741814#122		新港鄉轄內	
翁佳椿			技佐	05-3741814#122		新港鄉轄內	

- 註：1、災情查察人員任務：巡察轄管範圍，主動察覺災情
2、災情通報人員任務：通報災情予權責機關，請填列3人以上，並請列入業務科(課)長。
3、災情查證人員任務：確認由民眾傳播及媒體傳播災情正確性

單位： 嘉義縣溪口鄉公所						
災情通報專線： 05-2692422						
類別	編組任務內容	姓名	職務	辦公室電話	行動電話	責任區域
災情查通報人員	災情查察人員	王日生	村長	05-2695383		柴林村
		簡永模	村幹事	05-2695043		柴林村
		陳文添	村長	05-2691378		美南村
		鄭伊惠	村幹事	05-2695950		美南村
		陳淑惠	村長	05-2692792		美北村
		鄭伊惠	村幹事	05-2695950		美北村
		許彩鳳	村長	05-2692556		林腳村
		簡永模	村幹事	05-2695043		林腳村
		邱茂森	村長	05-2693011		游東村
		許晉銘	村幹事	05-2691081		游東村
		孫文章	村長	05-2693011		游西村
	許晉銘	村幹事	05-2691081		游西村	
	災情通報人員	謝文彬	課長	05-2695950#19		sys3p9@yahoo.com.tw
		洪啟智	技士	05-2695950#18		jackykiki012@yahoo.com.tw
		陳俊丞	技士	05-2695950#17		lucy20221@gmail.com
	災情查證人員	王日生	村長	05-2695383		柴林村
		簡永模	村幹事	05-2695043		柴林村
		陳文添	村長	05-2691378		美南村
		鄭伊惠	村幹事	05-2695950		美南村
		陳淑惠	村長	05-2692792		美北村

單位：嘉義縣溪口鄉公所						
災情通報專線：05-2692422						
類別	編組任務內容	姓名	職務	辦公室電話	行動電話	責任區域
		鄭伊惠	村幹事	05-2695950		美北村
		許彩鳳	村長	05-2692556		林腳村
		簡永模	村幹事	05-2695043		林腳村
		邱茂森	村長	05-2693011		游東村
		許晉銘	村幹事	05-2691081		游東村
		孫文章	村長	05-2693011		游西村
		許晉銘	村幹事	05-2691081		游西村
防汛搶險隊	緊急聯絡調度搶修	謝文彬	隊長	05-2695950#19		全鄉
		洪啟智	隊員	05-2695950#18		全鄉
		陳俊丞	隊員	05-2695950#17		全鄉
		蔡來成	隊員	05-2695950#57		全鄉
		王承璟	隊員	05-2695950#17		全鄉

註：1、災情查察人員任務：巡察轄管範圍，主動察覺災情

2、災情通報人員任務：通報災情予權責機關，請填列3人以上，並請列入業務科(課)長。

3、災情查證人員任務：確認由民眾傳播及媒體傳播災情正確性

單位：嘉義縣義竹鄉公所						
災情通報專線：05-3416452						
類別	編組任務內容	姓名	職務	辦公室電話	行動電話	責任區域
災情查通報人員	災情查察人員	卓榮宏	村長	05-3413033		岸腳村
		黃郁菁	村幹事	05-3416438		岸腳村
		翁山鳳	村長	05-3412508		義竹村
		曾文心	村幹事	05-3416438		義竹村
		黃江山	村長	05-3412155		六桂村
		黃彥翔	村幹事	05-3416438		六桂村
		翁文宏	村長	05-3414937		仁里村
		黃彥翔	村幹事	05-3416438		仁里村
		翁璋賜	村長	05-3412828		傳芳村
		許婉琳	村幹事	05-3416438		傳芳村
		黃榮利	村長	05-3415666		頭竹村
		陳秋萍	村幹事	05-3416438		頭竹村
		林福傳	村長	05-3418483		新富村
		陳秋萍	村幹事	05-3416438		新富村
		康榮郎	村長	05-3437869		東過村
		洪窘矜	村幹事	05-3416438		東過村
		曾旭村	村長	05-3437512		西過村
		洪窘矜	村幹事	05-3416438		西過村
		王鐘啓	村長	05-3437828		官和村
鍾婉瑜	村幹事	05-3416438		官和村		

單位：嘉義縣義竹鄉公所						
災情通報專線：05-3416452						
類別	編組任務內容	姓名	職務	辦公室電話	行動電話	責任區域
災情查通報人員	災情查察人員	陳樹成	村長	05-3437313		官順村
		鍾婉瑜	村幹事	05-3416438		官順村
		葉朝賢	村長	05-3427660		新店村
		張慧伶	村幹事	05-3416438		新店村
		蔡明賢	村長	05-3427247		北華村
		羅佩儀	村幹事	05-3416438		北華村
		溫哲男	村長			平溪村
		張慧伶	村幹事	05-3416438		平溪村
		張耿豪	村長	05-3426383		後鎮村
		羅佩儀	村幹事	05-3416438		後鎮村
		黃銘弘	村長			龍蛟村
		蔡麗玲	村幹事	05-3416438		龍蛟村
		蔡榮文	村長	05-3417258		埤前村
		許婉琳	村幹事	05-3416438		埤前村
		陳光輝	村長	05-3420257		東榮村
		柯竣耀	村幹事	05-3416438		東榮村
		趙崇福	村長	05-3420845		東光村
		柯竣耀	村幹事	05-3416438		東光村
鄭黃君誠	村長	05-3420257		溪洲村		
蔡麗玲	村幹事	05-3416438		溪洲村		

單位：嘉義縣義竹鄉公所							
災情通報專線：05-3416452							
類別	編組任務內容	姓名	職務	辦公室電話	行動電話	責任區域	
災情查通報人員		顏福在	村長	05-3414146		五厝村	
		曾文心	村幹事	05-3416438		五厝村	
		謝添丁	村長	05-3413497		中平村	
		黃郁菁	村幹事	05-3416438		中平村	
	災情通報人員	曾培原	課長	05-3416452			全鄉
		辜漢翔	書記	05-3416452			全鄉
		杜建忠	技士	05-3416452			全鄉
		林宜亭	技士	05-3416452			全鄉
		鄭瑋皜	技士	05-3416452			全鄉
		黃重維	技工	05-3416452			全鄉
		徐瑞敏	約僱	05-3416452			全鄉
		翁良寶	約僱	05-3416452			全鄉
	災情查證人員	卓榮宏	村長	05-3413033			岸腳村
		黃郁菁	村幹事	05-3416438			岸腳村
		翁山鳳	村長	05-3412508			義竹村
		曾文心	村幹事	05-3416438			義竹村
		黃江山	村長	05-3412155			六桂村
		黃彥翔	村幹事	05-3416438			六桂村
		翁文宏	村長	05-3414937			仁里村
黃彥翔		村幹事	05-3416438			仁里村	

單位：嘉義縣義竹鄉公所						
災情通報專線：05-3416452						
類別	編組任務內容	姓名	職務	辦公室電話	行動電話	責任區域
災情查通報人員	災情查證人員	翁璋賜	村長	05-3412828		傳芳村
		許婉琳	村幹事	05-3416438		傳芳村
		黃榮利	村長	05-3415666		頭竹村
		陳秋萍	村幹事	05-3416438		頭竹村
		林福傳	村長	05-3418483		新富村
		陳秋萍	村幹事	05-3416438		新富村
		康榮郎	村長	05-3437869		東過村
		洪宥矜	村幹事	05-3416438		東過村
		曾旭村	村長	05-3437512		西過村
		洪宥矜	村幹事	05-3416438		西過村
		王鐘啓	村長	05-3437828		官和村
		鍾婉瑜	村幹事	05-3416438		官和村
		陳樹成	村長	05-3437313		官順村
		鍾婉瑜	村幹事	05-3416438		官順村
		葉朝賢	村長	05-3427660		新店村
		張慧伶	村幹事	05-3416438		新店村
		蔡明賢	村長	05-3427247		北華村
		羅佩儀	村幹事	05-3416438		北華村
		溫哲男	村長			平溪村
		張慧伶	村幹事	05-3416438		平溪村

單位：嘉義縣義竹鄉公所						
災情通報專線：05-3416452						
類別	編組任務內容	姓名	職務	辦公室電話	行動電話	責任區域
	災情查證人員	張耿豪	村長	05-3426383		後鎮村
		羅佩儀	村幹事	05-3416438		後鎮村
		黃銘弘	村長			龍蛟村
		蔡麗玲	村幹事	05-3416438		龍蛟村
		蔡榮文	村長	05-3417258		埤前村
		許婉琳	村幹事	05-3416438		埤前村
		陳光輝	村長	05-3420257		東榮村
		柯竣耀	村幹事	05-3416438		東榮村
		趙崇福	村長	05-3420845		東光村
		柯竣耀	村幹事	05-3416438		東光村
		鄭黃君誠	村長	05-3420257		溪洲村
		蔡麗玲	村幹事	05-3416438		溪洲村
		顏福在	村長	05-3414146		五厝村
		曾文心	村幹事	05-3416438		五厝村
		謝添丁	村長	05-3413497		中平村
		黃郁菁	村幹事	05-3416438		中平村
防汛搶險隊	緊急聯絡調度搶修	曾培原	課長	05-3416452		全鄉
		辜漢翔	書記	05-3416452		全鄉
		杜建忠	技士	05-3416452		全鄉
		鄭瑋皜	技士	05-3416452		全鄉

單位： 嘉義縣義竹鄉公所						
災情通報專線： 05-3416452						
類別	編組任務內容	姓名	職務	辦公室電話	行動電話	責任區域
		林宜亭	技士	05-3416452		全鄉
		黃重維	技工	05-3416452		全鄉
		翁良寶	約僱	05-3416452		全鄉
		徐瑞敏	約僱	05-3416452		全鄉

註：1、災情查察人員任務：巡察轄管範圍，主動察覺災情

2、災情通報人員任務：通報災情予權責機關，請填列3人以上，並請列入業務科(課)長。

3、災情查證人員任務：確認由民眾傳播及媒體傳播災情正確性

單位： 嘉義縣梅山鄉公所						
災情通報專線： 05-2622121						
類別	編組任務內容	姓名	職務	辦公室電話	行動電話	責任區域
災情查通報人員	災情查察人員	江和錫	課長	05-2622121#121		梅山鄉
		陳世洋	臨時約雇	05-2622121#128		梅山鄉
		盧柏源	臨時約雇	05-2622121#125		梅山鄉
	災情通報人員	江和錫	課長	05-2622121#121		chs7335@gmail.com
		楊舒晶	技士	05-2622121#124		miki721023@gmail.com
		陳世洋	臨時約雇	05-2622121#128		maruko0331@yahoo.com.tw
	災情查證人員	江和錫	課長	05-2622121#121		chs7335@gmail.com
		陳世洋	臨時約雇	05-2622121#128		梅山鄉
		盧柏源	臨時約雇	05-2622121#125		梅山鄉
防汛搶險隊	緊急聯絡調度搶修	江和錫	課長	05-2622121#121		chs7335@gmail.com
		陳世洋	臨時約雇	05-2622121#128		梅山鄉
		盧柏源	臨時約雇	05-2622121#125		梅山鄉

註：1、災情查察人員任務：巡察轄管範圍，主動察覺災情

2、災情通報人員任務：通報災情予權責機關，請填列3人以上，並請列入業務科(課)長。

3、災情查證人員任務：確認由民眾傳播及媒體傳播災情正確性

單位： 嘉義縣番路鄉公所						
災情通報專線： 05-2591951-111						
類別	編組任務內容	姓名	職務	辦公室電話	行動電話	責任區域
災情查通報人員	災情查察人員	周士量	村幹事	05-2591951-120		番路村、公興村
		劉肯聞	村幹事	05-2591951-119		內甕村
		黃全榮	村幹事	05-2591951-116		新福村、公田村
		楊燕枝	村幹事	05-2591951-121		江西、村觸口村
		陳美淑	村幹事	05-2591951-121		下坑村、草山村
		林祐聖	村幹事	05-2591954-118		民和村
		鄭桂瑜	課 員	05-2591951-118		大湖村
	災情通報人員	程傑	課 長	05-2591951-111		f1050901@gmail.com
		翁淑娟	約僱人員	05-2591951-112		sherry62215@yahoo.com.tw
		林祐聖	村幹事	05-2591954-118		fanlutoll18@gmail.com
	災情查證人員	施森文	課 長	05-2591951-201		番路鄉
		周宗賢	技士	05-2595951-211		番路鄉
		陳煒昌	約僱人員	05-2591951-207		番路鄉
簡嘉伶		技士	05-2591951-203		番路鄉	
防汛搶險隊	緊急聯絡調度搶修	施森文	課 長	05-2591951-201		番路鄉
		周宗賢	技士	05-2591951-211		番路鄉
		簡嘉伶	技士	05-2591951-203		番路鄉
		陳煒昌	約僱人員	05-2591951-207		番路鄉

註：1、災情查察人員任務：巡察轄管範圍，主動察覺災情

2、災情通報人員任務：通報災情予權責機關，請填列3人以上，並請列入業務科(課)長。

3、災情查證人員任務：確認由民眾傳播及媒體傳播災情正確性

單位： 嘉義縣大林鎮公所						
災情通報專線： 05-2653211、05-2655845						
類別	編組任務內容	姓名	職務	辦公室電話	行動電話	責任區域
災情查通報人員	災情查察人員	鍾學淵	課長	05-2653211#208		大林鎮
		楊浚元	技士	05-2653211#212		大林鎮
		黃啟賢	約僱人員	05-2653211#210		大林鎮
	災情通報人員	周清松	課長	05-2653211		大林鎮
		胡晏嘉	臨時人員	05-2653211#211		大林鎮
		黃錦英	臨時人員	05-2653211#210		大林鎮
		潘室諺	里幹事	05-2653211#109		大林鎮
災情查證人員	楊浚元	技士	05-2653211#212		大林鎮	
防汛搶險隊	緊急聯絡調度搶修	鍾學淵	課長	05-2653211#208		大林鎮
		郭宗儒	約僱人員	05-2653211#209		大林鎮

註：1、災情查察人員任務：巡察轄管範圍，主動察覺災情

2、災情通報人員任務：通報災情予權責機關，請填列3人以上，並請列入業務科(課)長。

3、災情查證人員任務：確認由民眾傳播及媒體傳播災情正確性

單位：嘉義縣布袋鎮公所						
災情通報專線：05-3475979						
類別	編組任務內容	姓名	職務	辦公室電話	行動電話	責任區域
災情查通報人員	災情查察人員	陳哲弘	課長	05-3475979#38		全鎮
		丘濬瑜	技士	05-3475979#39		貴舍里+西安里+中安里+東安里+樹林里
		黃晴嫩	課員	05-3475979#46		龍江里+新厝里+振寮里+考試里+菜舖里+江山里
		蘇毓雯	約僱人員	05-3475979#45		興中里+光復里+永安里+見龍里+東港里
		陳盈志	臨時人員	05-3475979#47		新岑里+好美里+新民里+復興里+岑海里
		蔡明宏	里長	05-3475835		九龍里
		蔡宗榮	里長	05-3475835		岱江里
		翁億穎	里長	05-3475835		岑海里
		蕭維漢	里長	05-3472771		興中里
		蔡重慶	里長	05-3475829		光復里
		黃清基	里長	05-3475817		見龍里
		蕭明展	里長	05-3475813		新厝里
		蕭吳王珠	里長	05-3475813		龍江里
		陳福地	里長	05-3452164		西安里
		李吉雄	里長	05-3452164		中安里
		陳兩傳	里長	05-3452164		東安里
王翠雯	里長	05-3452308		樹林里		
張豐欣	里長	05-3451302		貴舍里		

單位：嘉義縣布袋鎮公所						
災情通報專線：05-3475979						
類別	編組任務內容	姓名	職務	辦公室電話	行動電話	責任區域
災情查通報人員	災情查察人員	邱添丁	里長	05-3473052		永安里
		林榮泰	里長	05-3474803		東港里
		翁振家	里長	05-3475795		江山里
		莊啟佑	里長	05-3420665		菜舖里
		陳泰和	里長	05-3470169		考試里
		莊貴翔	里長	05-3475803		振寮里
		蔡政舉	里長	05-3431484		新岑里
		蔡承佑	里長	05-3432977		新民里
		蘇清鴻	里長	05-3431244		復興里
		蘇元勳	里長	05-3431444		好美里
		謝文雄	里幹事	05-3475835 05-3475829		岱江里+光復里
		李聰賢	里幹事	05-3475835		岑海里
		蔡欣家	里幹事	05-3472771		九龍里+興中里
		黃薇如	里幹事	05-3475817 05-3475803		見龍里+振寮里
		黃水上	里幹事	05-3475813		新厝里+龍江里
		謝金珠	里幹事	05-3452164		西安里
		叢培耀	里幹事	05-3452164		中安里+東安里
張資年	里幹事	05-3452308 05-3451302		樹林里+貴舍里		

單位：嘉義縣布袋鎮公所						
災情通報專線：05-3475979						
類別	編組任務內容	姓名	職務	辦公室電話	行動電話	責任區域
災情查通報人員		施祝珠	里幹事	05-3475810		永安里+東港里
		李美足	里幹事	05-3475795 05-3420665 05-3470169		江山里+菜舖里+考試里
		江雅淳	里幹事	05-3431484 05-3431444		新岑里+好美里
		賴珍珠	里幹事	05-3431244		復興里+新民里
	災情通報人員	陳哲弘	課長	05-3475979#38		cyhg336@mail.cyhg.gov.tw
		許培菁	臨時人員	05-3475979#47		cyhg360@mail.cyhg.gov.tw
		蔡明宏	里長	05-3475835		九龍里
		蔡宗榮	里長	05-3475835		岱江里
		翁億穎	里長	05-3475835		岑海里
		蕭維漢	里長	05-3472771		興中里
		蔡重慶	里長	05-3475829		光復里
		黃清基	里長	05-3475817		見龍里
		蕭明展	里長	05-3475813		新厝里
		蕭吳王珠	里長	05-3475813		龍江里
		陳福地	里長	05-3452164		西安里
		李吉雄	里長	05-3452164		中安里
陳兩傳	里長	05-3452164		東安里		
王翠雯	里長	05-3452308		樹林里		

單位：嘉義縣布袋鎮公所						
災情通報專線：05-3475979						
類別	編組任務內容	姓名	職務	辦公室電話	行動電話	責任區域
災情查通報人員	災情通報人員	張豐欣	里長	05-3451302		貴舍里
		邱添丁	里長	05-3473052		永安里
		林榮泰	里長	05-3474803		東港里
		翁振家	里長	05-3475795		江山里
		莊啟佑	里長	05-3420665		菜舖里
		陳泰和	里長	05-3470169		考試里
		莊貴翔	里長	05-3475803		振寮里
		蔡政舉	里長	05-3431484		新岑里
		蔡承佑	里長	05-3432977		新民里
		蘇清鴻	里長	05-3431244		復興里
		蘇元勳	里長	05-3431444		好美里
		謝文雄	里幹事	05-3475835 05-3475829		岱江里+光復里
		李聰賢	里幹事	05-3475835		岑海里
		蔡欣家	里幹事	05-3472771		九龍里+興中里
		黃薇如	里幹事	05-3475817 05-3475803		見龍里+振寮里
		黃水上	里幹事	05-3475813		新厝里+龍江里
謝金珠	里幹事	05-3452164		西安里		

單位：嘉義縣布袋鎮公所							
災情通報專線：05-3475979							
類別	編組任務內容	姓名	職務	辦公室電話	行動電話	責任區域	
災情查通報人員		叢培耀	里幹事	05-3452164		中安里+東安里	
		張資年	里幹事	05-3452308 05-3451302		樹林里+貴舍里	
		施祝珠	里幹事	05-3475810		永安里+東港里	
		李美足	里幹事	05-3475795 05-3420665 05-3470169		江山里+菜舖里+考試里	
		江雅淳	里幹事	05-3431484 05-3431444		新岑里+好美里	
		賴珍珠	里幹事	05-3431244		復興里+新民里	
	災情查證人員	陳哲弘	課長	05-3475979#38			全鎮
		丘濬瑜	技士	05-3475979#39			貴舍里+西安里+中安里+東安里+樹林里
		黃晴嫩	課員	05-3475979#46			龍江里+新厝里+振寮里+考試里+菜舖里+江山里
		蘇毓雯	約僱人員	05-3475979#45			興中里+光復里+永安里+見龍里+東港里
		陳盈志	臨時人員	05-3475979#47			新岑里+好美里+新民里+復興里+岑海里
		蔡明宏	里長	05-3475835			九龍里
		蔡宗榮	里長	05-3475835			岱江里
		翁億穎	里長	05-3475835			岑海里
		蕭維漢	里長	05-3472771			興中里
		蔡重慶	里長	05-3475829			光復里
		黃清基	里長	05-3475817			見龍里

單位：嘉義縣布袋鎮公所						
災情通報專線：05-3475979						
類別	編組任務內容	姓名	職務	辦公室電話	行動電話	責任區域
災情查通報人員	災情查證人員	蕭明展	里長	05-3475813		新厝里
		蕭吳王珠	里長	05-3475813		龍江里
		陳福地	里長	05-3452164		西安里
		李吉雄	里長	05-3452164		中安里
		陳兩傳	里長	05-3452164		東安里
		王翠雯	里長	05-3452308		樹林里
		張豐欣	里長	05-3451302		貴舍里
		邱添丁	里長	05-3473052		永安里
		林榮泰	里長	05-3474803		東港里
		翁振家	里長	05-3475795		江山里
		莊啟佑	里長	05-3420665		菜舖里
		陳泰和	里長	05-3470169		考試里
		莊貴翔	里長	05-3475803		振寮里
		蔡政舉	里長	05-3431484		新岑里
		蔡承佑	里長	05-3432977		新民里
		蘇清鴻	里長	05-3431244		復興里
蘇元勳	里長	05-3431444		好美里		
謝文雄	里幹事	05-3475835 05-3475829		岱江里+光復里		
李聰賢	里幹事	05-3475835		岑海里		

單位：嘉義縣布袋鎮公所						
災情通報專線：05-3475979						
類別	編組任務內容	姓名	職務	辦公室電話	行動電話	責任區域
		蔡欣家	里幹事	05-3472771		九龍里+興中里
		黃薇如	里幹事	05-3475817 05-3475803		見龍里+振寮里
		黃水上	里幹事	05-3475813		新厝里+龍江里
		謝金珠	里幹事	05-3452164		西安里
		叢培耀	里幹事	05-3452164		中安里+東安里
		張資年	里幹事	05-3452308 05-3451302		樹林里+貴舍里
		施祝珠	里幹事	05-3475810		永安里+東港里
		李美足	里幹事	05-3475795 05-3420665 05-3470169		江山里+菜舖里+考試里
		江雅淳	里幹事	05-3431484 05-3431444		新岑里+好美里
		賴珍珠	里幹事	05-3431244		復興里+新民里
防汛搶險隊	緊急聯絡調度搶修	陳哲弘	課長	05-3475979#38		全鎮
		丘濬瑜	技士	05-3475979#39		貴舍里+西安里+東安里+中安里+樹林里
		黃晴嫩	課員	05-3475979#46		振寮里+考試里+蔡舖里+江山里
		蘇毓雯	約僱人員	05-3475979#45		龍江里+新厝里+見龍里+東港里+興中里
		蔡守峰	臨時人員	05-3475979#47		岑海里+岱江里+光復里+永安里
		陳盈志	臨時人員	05-3475979#47		好美里+新民里+復興里+新岑里

單位：嘉義縣布袋鎮公所						
災情通報專線：05-3475979						
類別	編組任務內容	姓名	職務	辦公室電話	行動電話	責任區域
		謝文雄	里幹事	05-3475835 05-3475829		岱江里+光復里
		李聰賢	里幹事	05-3475835		岑海里
		蔡欣家	里幹事	05-3472771		九龍里+興中里
		黃薇如	里幹事	05-3475817 05-3475803		見龍里+振寮里
		黃水上	里幹事	05-3475813		新厝里+龍江里
		謝金珠	里幹事	05-3452164		西安里
		叢培耀	里幹事	05-3452164		中安里+東安里
		張資年	里幹事	05-3452308 05-3451302		樹林里+貴舍里
		施祝珠	里幹事	05-3475810		永安里+東港里
		李美足	里幹事	05-3475795 05-3420665 05-3470169		江山里+菜舖里+考試里
		江雅淳	里幹事	05-3431484 05-3431444		新岑里+好美里
		賴珍珠	里幹事	05-3431244		復興里+新民里

註：1、災情查察人員任務：巡察轄管範圍，主動察覺災情

2、災情通報人員任務：通報災情予權責機關，請填列3人以上，並請列入業務科(課)長。

3、災情查證人員任務：確認由民眾傳播及媒體傳播災情正確性

附錄 6-2、河川局移動式抽水機聯絡表

嘉義縣移動式抽水機數量清冊表							
編號	管理機關	使用單位	放置地點 (含村 (里))	專責保管人員			備註
				姓名	電話 (公)	電話 (行動)	
縣政府 M01	縣政府	縣政府	移動式抽水機管理中心	蔣繼柏	(05) 3628534		機動
縣政府 M02	縣政府	縣政府	移動式抽水機管理中心	蔣繼柏	(05) 3628534		機動
縣府-01	縣政府	東石鄉公所	過港仔抽水站	陳建廷	(05)3732201		機動
縣府-02	縣政府	東石鄉公所	圍潭村資源回收場	陳建廷	(05)3732201		機動
縣府-03	縣政府	布袋鎮公所	鹽管溝抽水站	方智賢	(05)3475979-45		機動
縣府-04	縣政府	布袋鎮公所	鹽管溝抽水站	方智賢	(05)3475979-45		機動
縣府-05	縣政府	布袋鎮公所	海埔新生地公園周邊抽水站	方智賢	(05)3475979-45		機動
縣府-06	縣政府	朴子市公所	殯儀館	黃漢欽	(05)3704999		機動
縣府-007	縣政府	六腳鄉公所	資源回收廠	蕭吉良	(05)3801121		機動
縣府-08	縣政府	東石鄉公所	圍潭村資源回收場	陳建廷	(05)3732201		機動
縣府-09	縣政府	六腳鄉公所	資源回收廠	蕭吉良	(05)3801121		機動
縣府-10	縣政府	六腳鄉公所	資源回收廠	蕭吉良	(05)3801121		機動
縣府-11	縣政府	六腳鄉公所	資源回收廠	蕭吉良	(05)3801121		機動
縣府-12	縣政府	六腳鄉公所	資源回收廠	蕭吉良	(05)3801121		機動
縣府-13	縣政府	朴子市公所	殯儀館	黃漢欽	(05)3704999		機動
縣府-14	縣政府	朴子市公所	殯儀館	黃漢欽	(05)3704999		機動
縣府-15	縣政府	溪口鄉公所	溪口鄉幼兒園對面	陳俊丞	(05)2695950		機動
縣府-17	縣政府	布袋鎮公所	新岑台 17 線東側抽水站	方智賢	(05)3475979-45		機動
縣府-18	縣政府	布袋鎮公所	嘉義縣政府				故障
縣府-20	縣政府	溪口鄉公所	溪口鄉幼兒園對面	陳俊丞	(05)2695950		機動
縣府-21	縣政府	溪口鄉公所	溪口鄉米粉宮抽水站	陳俊丞	(05)2695950		機動
縣府-22	縣政府	東石鄉公所	圍潭村資源回收場	陳建廷	(05)3732201		機動
縣府-23	縣政府	東石鄉公所	圍潭村資源回收場	陳建廷	(05)3732201		機動
縣府-24	縣政府	東石鄉公所	港墘排水旁-龍鳳寺抽水站	陳建廷	(05)3732201		機動

嘉義縣移動式抽水機數量清冊表

編號	管理機關	使用單位	放置地點(含村(里))	專責保管人員			備註
				姓名	電話(公)	電話(行動)	
縣府-25	縣政府	東石鄉公所	圍潭村資源回收場	陳建廷	(05)3732201		機動
縣府-26	縣政府	東石鄉公所	型厝橋旁抽水站	陳建廷	(05)3732201		機動
縣府-27	縣政府	東石鄉公所	港墘排水旁-天保橋下游	陳建廷	(05)3732201		機動
縣府-28	縣政府	布袋鎮公所	鹽管溝抽水站	方智賢	(05)3475979-45		機動
縣府-29	縣政府	布袋鎮公所	鹽管溝抽水站	方智賢	(05)3475979-45		機動
縣府-30	縣政府	布袋鎮公所	海風長堤(順安路)	方智賢	(05)3475979-45		機動
縣府-31	縣政府	布袋鎮公所	團結橋抽水站	方智賢	(05)3475979-45		機動
縣府-32	縣政府	布袋鎮公所	鹽管溝抽水站	方智賢	(05)3475979-45		機動
縣府-33	縣政府	布袋鎮公所	見龍里內田排水抽水站	方智賢	(05)3475979-45		機動
縣府-34	縣政府	布袋鎮公所	鹽管溝抽水站	方智賢	(05)3475979-45		機動
縣府-35	縣政府	布袋鎮公所	鹽管溝抽水站	方智賢	(05)3475979-45		機動
縣府-36	縣政府	布袋鎮公所	60戶抽水站	方智賢	(05)3475979-45		機動
縣府-37	縣政府	義竹鄉公所	五間厝抽水站(基地)	辜漢翔	(05)3416452		機動
縣府-38	縣政府	義竹鄉公所	五間厝抽水站(基地)	辜漢翔	(05)3416452		機動
縣府-39	縣政府	大林鎮公所	菜園抽水站	鐘學淵	(05)2653211		機動
縣府-40	縣政府	大林鎮公所	西結抽水站	鐘學淵	(05)2653211		機動
縣府-41	縣政府	大林鎮公所	大林鎮清潔隊	鐘學淵	(05)2653211		機動
縣府-42	縣政府	大林鎮公所	大林鎮清潔隊	鐘學淵	(05)2653211		機動
縣府-43	縣政府	大林鎮公所	西結抽水站	鐘學淵	(05)2653211		機動
縣府-44	縣政府	朴子市公所	殯儀館	黃漢欽	(05)3704999		機動
縣府-45	縣政府	朴子市公所	殯儀館	黃漢欽	(05)3704999		機動
縣府-46	縣政府	朴子市公所	殯儀館	黃漢欽	(05)3704999		機動
縣府-47	縣政府	朴子市公所	殯儀館	黃漢欽	(05)3704999		機動
縣府-48	縣政府	朴子市公所	殯儀館	黃漢欽	(05)3704999		機動
縣府-49	縣政府	朴子市公所	殯儀館	黃漢欽	(05)3704999		機動
縣府-50	縣政府	朴子市公所	殯儀館	黃漢欽	(05)3704999		機動

嘉義縣移動式抽水機數量清冊表

編號	管理機關	使用單位	放置地點(含村(里))	專責保管人員			備註
				姓名	電話(公)	電話(行動)	
縣府-51	縣政府	朴子市公所	殯儀館	黃漢欽	(05)3704999		機動
縣府-52	縣政府	鹿草鄉公所	碧潭村里道路	李宗祐	(05)3752711		機動
縣府-53	縣政府	鹿草鄉公所	下潭村堤防抽水機平台	李宗祐	(05)3752711		機動
縣府-54	縣政府	鹿草鄉公所	南靖排水右側	李宗祐	(05)3752711		機動
縣府-55	縣政府	鹿草鄉公所	碧潭抽水站	李宗祐	(05)3752711		機動
縣府-56	縣政府	鹿草鄉公所	南靖排水左側	李宗祐	(05)3752711		機動
縣府-57	縣政府	鹿草鄉公所	南靖排水右側	李宗祐	(05)3752711		機動
縣府-58	縣政府	鹿草鄉公所	南靖排水左側	李宗祐	(05)3752711		機動
縣府-59	縣政府	縣政府	贊寮溝滯洪池抽水站	蔣繼柏	(05)3628534		機動
縣府-60	縣政府	縣政府	東石鄉東石南橋西側	蔣繼柏	(05)3628534		機動
縣府-61	縣政府	東石鄉公所	龍崗國小後方抽水站旁無名橋-塹仔 移動式平台	陳建廷	(05)3732201		機動
縣府-62	縣政府	縣政府	布袋鎮海埔新生地公園邊抽水站	蔣繼柏	(05)3628534		機動
縣府-63	縣政府	縣政府	正義國小	蔣繼柏	(05)3628534		機動
縣府-64	縣政府	縣政府	下揖抽水站	蔣繼柏	(05)3628534		機動
縣府-65	縣政府	縣政府	過路子抽水站	蔣繼柏	(05)3628534		機動
縣府-66	縣政府	縣政府	後鎮05水門	蔣繼柏	(05)3628534		機動
縣府-67	縣政府	東石鄉公所	港墘村落圍堤抽水站	陳建廷	(05)3732201		機動
縣府-68	縣政府	縣政府	新結庄抽水站	蔣繼柏	(05)3628534		機動
縣府-69	縣政府	六腳鄉公所	資源回收廠	蕭吉良	(05)3801121		機動
縣府-70	縣政府	東石鄉公所	圍潭村資源回收場	陳建廷	(05)3732201		機動
縣府-71	縣政府	縣政府	布袋鎮菜舖里大眾爺抽水站	蔣繼柏	(05)3628534		機動
縣府-72	縣政府	東石鄉公所	龍崗國小後方抽水站旁無名橋-塹仔 移動式平台	陳建廷	(05)3732201		機動
縣府-73	縣政府	東石鄉公所	圍潭村資源回收場	陳建廷	(05)3732201		機動
縣府-74	縣政府	縣政府	虹橋平台	蔣繼柏	(05)3628534		機動

嘉義縣移動式抽水機數量清冊表

編號	管理機關	使用單位	放置地點(含村(里))	專責保管人員			備註
				姓名	電話(公)	電話(行動)	
縣府-75	縣政府	縣政府	東石鄉州仔天寶橋	蔣繼柏	(05) 3628534		機動
縣府-76	縣政府	縣政府	港墘抽水站	蔣繼柏	(05) 3628534		機動
縣府-77	縣政府	縣政府	布袋鎮海埔新生地公園邊抽水站	蔣繼柏	(05) 3628534		機動
縣府-78	縣政府	縣政府	贊寮溝滯洪池抽水站	蔣繼柏	(05) 3628534		機動
縣府-79	縣政府	東石鄉公所	圍潭村資源回收場	陳建廷	(05)3732201		機動
縣府-80	縣政府	縣政府	慷榔港 02 水門	蔣繼柏	(05) 3628534		機動
縣府-81	縣政府	東石鄉公所	東崙村移動式平台	陳建廷	(05)3732201		機動
縣府-82	縣政府	縣政府	布袋鎮永安里台 17 線東側抽水站	蔣繼柏	(05) 3628534		機動
縣府-83	縣政府	縣政府	江菜橋上游	蔣繼柏	(05) 3628534		機動
縣府-84	縣政府	縣政府	布袋鎮菜舖里大眾爺抽水站	蔣繼柏	(05) 3628534		機動
縣府-85	縣政府	縣政府	東石鄉東石南橋東側	蔣繼柏	(05) 3628534		機動
縣府-86	縣政府	縣政府	慷榔港 04 水門	蔣繼柏	(05) 3628534		機動
縣府-87	縣政府	六腳鄉公所	資源回收廠	蕭吉良	(05)3801121		機動
縣府-88	縣政府	東石鄉公所	圍潭村資源回收場	陳建廷	(05)3732201		機動
縣府-89	縣政府	布袋鎮公所	鹽管溝抽水站	方智賢	(05)3475979-45		機動
縣府-90	縣政府	布袋鎮公所	義布橋下游抽水站	方智賢	(05)3475979-45		機動
縣府-91	縣政府	布袋鎮公所	好美里西側抽水站	方智賢	(05)3475979-45		機動
縣府-92	縣政府	縣政府	港墘 2 號抽水站	蔣繼柏	(05) 3628534		機動
縣府-93	縣政府	東石鄉公所	港墘村落圍堤抽水站	陳建廷	(05)3732201		機動
縣府-94	縣政府	布袋鎮公所	海風長堤(順安路)	方智賢	(05)3475979-45		機動
縣府-95	縣政府	東石鄉公所	塭港國小旁抽水站	陳建廷	(05)3732201		機動
縣府-96	縣政府	縣政府	半月平台	蔣繼柏	(05) 3628534		機動
縣府-97	縣政府	東石鄉公所	東崙村移動式平台	陳建廷	(05)3732201		機動
縣府-98	縣政府	縣政府	水上鄉外溪洲抽水站	蔣繼柏	(05) 3628534		機動
縣府-99	縣政府	縣政府	布袋鎮貴舍滯洪池抽水站	蔣繼柏	(05) 3628534		機動
縣府-101	縣政府	縣政府	嘉義縣政府管理中心(防汛倉庫)	蔣繼柏	(05) 3628534		機動

嘉義縣移動式抽水機數量清冊表

編號	管理機關	使用單位	放置地點(含村(里))	專責保管人員			備註
				姓名	電話(公)	電話(行動)	
縣府-102	縣政府	水上鄉公所	柳新村-美上美社區	施世宏	(05)2683195		機動
縣府-103	縣政府	縣政府	貴舍平台	蔣繼柏	(05)3628534		機動
縣府-104	縣政府	六腳鄉公所	資源回收廠	蕭吉良	(05)3801121		機動
縣府-105	縣政府	縣政府	贊寮溝滯洪池抽水站	蔣繼柏	(05)3628534		機動
縣府-106	縣政府	六腳鄉公所	資源回收廠	蕭吉良	(05)3801121		機動
縣府-107	縣政府	縣政府	港墘抽水站	蔣繼柏	(05)3628534		機動
縣府-108	縣政府	水上鄉公所	中庄村-赤蘭溪旁(中和排水一)	施世宏	(05)2683195		機動
縣府-109	縣政府	水上鄉公所	柳新村-美上美社區	施世宏	(05)2683195		機動
縣府-110	縣政府	縣政府	東石鄉下揖村下揖抽水站	蔣繼柏	(05)3628534		機動
縣府-111	縣政府	六腳鄉公所	資源回收廠	蕭吉良	(05)3801121		機動
縣府-112	縣政府	水上鄉公所	柳新村-美上美社區	施世宏	(05)2683195		機動
縣府-113	縣政府	六腳鄉公所	資源回收廠	蕭吉良	(05)3801121		機動
縣府-114	縣政府	民雄鄉公所	保管場(民雄陸橋下方)	何明記	(05)2262101		機動
縣府-115	縣政府	縣政府	港墘抽水站	蔣繼柏	(05)3628534		機動
縣府-116	縣政府	縣政府	水上鄉外溪洲抽水站	蔣繼柏	(05)3628534		機動
縣府-117	縣政府	縣政府	嘉義縣政府管理中心(防汛倉庫)	蔣繼柏	(05)3628534		機動
縣府-118	縣政府	縣政府	臥龍橋	蔣繼柏	(05)3628534		機動
縣府-119	縣政府	民雄鄉公所	保管場(民雄陸橋下方)	何明記	(05)2262101		機動
縣府-120	縣政府	縣政府	水上鄉外溪洲抽水站	蔣繼柏	(05)3628534		機動
縣府-121	縣政府	中埔鄉公所	和興村溪底寮堤防	鄧課長	(05)2533321-132		機動
縣府-122	縣政府	縣政府	嘉義縣政府管理中心(防汛倉庫)	蔣繼柏	(05)3628534		機動
縣府-123	縣政府	縣政府	嘉義縣政府管理中心(防汛倉庫)	蔣繼柏	(05)3628534		機動
縣府-124	縣政府	縣政府	新庄(朴子)	蔣繼柏	(05)3628534		機動
縣府-125	縣政府	縣政府	嘉義縣政府管理中心(防汛倉庫)	蔣繼柏	(05)3628534		機動
縣府-127	縣政府	縣政府	太保車輛違規保管場	蔣繼柏	(05)3628534		機動
縣府-128	縣政府	縣政府	新結庄抽水站	蔣繼柏	(05)3628534		機動

嘉義縣移動式抽水機數量清冊表

編號	管理機關	使用單位	放置地點(含村(里))	專責保管人員			備註
				姓名	電話(公)	電話(行動)	
縣府-129	縣政府	溪口鄉公所	溪口鄉米粉宮抽水站	陳俊丞	(05)2695950		機動
縣府-130	縣政府	縣政府	嘉義縣政府管理中心(防汛倉庫)	蔣繼柏	(05)3628534		機動
縣府-131	縣政府	縣政府	溪下平台	蔣繼柏	(05)3628534		機動
縣府-137	縣政府	朴子市公所	殯儀館	黃漢欽	(05)3704999		機動
縣府-139	縣政府	溪口鄉公所	溪口鄉米粉宮抽水站	陳俊丞	(05)2695950		機動
民雄-01	民雄鄉公所	民雄鄉公所	保管場(民雄陸橋下方)	何明記	(05)2262101		機動
五河-11	第五河川局	中埔鄉公所	公館堤防	鄧課長	(05)2533321-132		機動
五河-14	第五河川局	義竹鄉公所	新店抽水站 2	辜漢翔	(05)3416452		機動
五河-16	第五河川局	東石鄉公所	圍潭村資源回收場	陳建廷	(05)3732201		機動
五河-18	第五河川局	布袋鎮公所	好美里東側抽水站	方智賢	(05)3475979-45		機動
五河-21	第五河川局	布袋鎮公所	鹽管溝抽水站	方智賢	(05)3475979-45		機動
五河-46	第五河川局	布袋鎮公所	新十全駕訓班旁	方智賢	(05)3475979-45		機動
五河-47	第五河川局	東石鄉公所	圍潭村資源回收場	陳建廷	(05)3732201		機動
五河-50	第五河川局	東石鄉公所	圍潭村資源回收場	陳建廷	(05)3732201		機動
五河-52	第五河川局	東石鄉公所	港墘村落圍堤抽水站	陳建廷	(05)3732201		機動
五河-53	第五河川局	義竹鄉公所	北華抽水站 8	辜漢翔	(05)3416452		機動
五河-54	第五河川局	義竹鄉公所	新店抽水站 2	辜漢翔	(05)3416452		機動
五河-55	第五河川局	義竹鄉公所	新店抽水站 2	辜漢翔	(05)3416452		機動
五河-56	第五河川局	義竹鄉公所	後鎮中排四抽水站	辜漢翔	(05)3416452		機動
五河-69	第五河川局	民雄鄉公所	保管場(民雄陸橋下方)	何明記	(05)2262101		機動
五河-71	第五河川局	朴子市公所	殯儀館	黃漢欽	(05)3704999		機動
五河-74	第五河川局	中埔鄉公所	和興村溪底寮堤防	鄧課長	(05)2533321-132		機動
五河-75	第五河川局	民雄鄉公所	保管場(民雄陸橋下方)	何明記	(05)2262101		機動
五河-100	第五河川局	溪口鄉公所	溪口鄉米粉宮抽水站	陳俊丞	(05)2695950		機動
五河-105	第五河川局	義竹鄉公所	新店抽水站 6	辜漢翔	(05)3416452		機動
五河-106	第五河川局	義竹鄉公所	後鎮中排四抽水站	辜漢翔	(05)3416452		機動

嘉義縣移動式抽水機數量清冊表

編號	管理機關	使用單位	放置地點(含村(里))	專責保管人員			備註
				姓名	電話(公)	電話(行動)	
五河-111	第五河川局	朴子市公所	殯儀館	黃漢欽	(05)3704999		機動
五河-112	第五河川局	布袋鎮公所	60戶抽水站	方智賢	(05)3475979-45		機動
五河-113	第五河川局	太保市公所	勞工住宅抽水站	蔡岳倫	0953-005-050		機動
五河-114	第五河川局	太保市公所	勞工住宅抽水站	蔡岳倫	0953-005-050		機動
五河-115	第五河川局	東石鄉公所	圍潭村資源回收場	陳建廷	(05)3732201		機動
五河-116	第五河川局	東石鄉公所	圍潭村資源回收場	陳建廷	(05)3732201		機動
五河-117	第五河川局	東石鄉公所	圍潭村資源回收場	陳建廷	(05)3732201		機動
五河-118	第五河川局	東石鄉公所	過港仔抽水站	陳建廷	(05)3732201		機動
五河-120	第五河川局	義竹鄉公所	南安溪寮抽水站	辜漢翔	(05)3416452		機動
五河-121	第五河川局	義竹鄉公所	南安溪寮抽水站	辜漢翔	(05)3416452		機動
五河-123	第五河川局	溪口鄉公所	溪口鄉米粉宮抽水站	陳俊丞	(05)2695950		機動
五河-124	第五河川局	朴子市公所	殯儀館	黃漢欽	(05)3704999		機動
五河-127	第五河川局	東石鄉公所	圍潭村資源回收場	陳建廷	(05)3732201		機動
五河-128	第五河川局	中埔鄉公所	和興村溪底寮堤防	鄧課長	(05)2533321-132		機動
五河-130	第五河川局	朴子市公所	殯儀館	黃漢欽	(05)3704999		機動
五河-134	第五河川局	朴子市公所	殯儀館	黃漢欽	(05)3704999		機動
五河-135	第五河川局	朴子市公所	殯儀館	黃漢欽	(05)3704999		機動
五河-136	第五河川局	朴子市公所	殯儀館	黃漢欽	(05)3704999		機動
五河-137	第五河川局	朴子市公所	殯儀館	黃漢欽	(05)3704999		機動
五河-138	第五河川局	朴子市公所	殯儀館	黃漢欽	(05)3704999		機動
五河-141	第五河川局	朴子市公所	殯儀館	黃漢欽	(05)3704999		機動
五河-145	第五河川局	民雄鄉公所	保管場(民雄陸橋下方)	何明記	(05)2262101		機動
五河-147	第五河川局	民雄鄉公所	保管場(民雄陸橋下方)	何明記	(05)2262101		機動
五河-148	第五河川局	水上鄉公所	南和村-八掌溪堤防旁	施世宏	(05)2683195		機動
五河-156	第五河川局	朴子市公所	殯儀館	黃漢欽	(05)3704999		機動
五河-217	第五河川局	東石鄉公所	圍潭村資源回收場	陳建廷	(05)3732201		機動

嘉義縣移動式抽水機數量清冊表

編號	管理機關	使用單位	放置地點(含村(里))	專責保管人員			備註
				姓名	電話(公)	電話(行動)	
五河-218	第五河川局	朴子市公所	殯儀館	黃漢欽	(05)3704999		機動
五河-221	第五河川局	東石鄉公所	圍潭村資源回收場	陳建廷	(05)3732201		機動
五河-224	第五河川局	布袋鎮公所	鹽管溝抽水站	方智賢	(05)3475979-45		機動
五河-225	第五河川局	義竹鄉公所	官順北抽水站	辜漢翔	(05)3416452		機動
五河-226	第五河川局	義竹鄉公所	五間厝抽水站	辜漢翔	(05)3416452		機動
五河-229	第五河川局	水上鄉公所	中庄村-赤蘭溪旁(中和排水一)	施世宏	(05)2683195		機動
五河-230	第五河川局	水上鄉公所	民生村-富邦駕訓班旁(湖子內排水)	施世宏	(05)2683195		機動
五河-231	第五河川局	溪口鄉公所	溪口鄉米粉宮抽水站	陳俊丞	(05)2695950		機動
五河-232	第五河川局	水上鄉公所	柳新村-美上美水池旁	施世宏	(05)2683195		機動
五河-233	第五河川局	東石鄉公所	掌潭村移動式抽水站	陳建廷	(05)3732201		機動
五河-255	第五河川局	布袋鎮公所	鹽管溝抽水站	方智賢	(05)3475979-45		機動
五河-256	第五河川局	布袋鎮公所	半月中洲排水1號抽水站	方智賢	(05)3475979-45		機動
五河-257	第五河川局	朴子市公所	殯儀館	黃漢欽	(05)3704999		機動
五河-258	第五河川局	東石鄉公所	九司伯抽水站	陳建廷	(05)3732201		機動
五河-259	第五河川局	東石鄉公所	圍潭村資源回收場	陳建廷	(05)3732201		機動
五河-260	第五河川局	民雄鄉公所	保管場(民雄陸橋下方)	何明記	(05)2262101		機動
五河-261	第五河川局	水上鄉公所	南和村-八掌溪堤防旁	施世宏	(05)2683195		機動
五河-262	第五河川局	朴子市公所	殯儀館	黃漢欽	(05)3704999		機動
五河-263	第五河川局	鹿草鄉公所	下潭村堤防抽水機平台	李宗祐	(05)3752711		機動
五河-264	第五河川局	布袋鎮公所	鹽管溝抽水站	方智賢	(05)3475979-45		機動
五河-265	第五河川局	布袋鎮公所	新十全駕訓班旁	方智賢	(05)3475979-45		機動
五河-266	第五河川局	朴子市公所	殯儀館	黃漢欽	(05)3704999		機動
五河-267	第五河川局	布袋鎮公所	61縣旁龍江里廢鹽田區	方智賢	(05)3475979-45		機動
五河-268	第五河川局	鹿草鄉公所	碧潭抽水站	李宗祐	(05)3752711		機動
五河-269	第五河川局	布袋鎮公所	鹽管溝抽水站	方智賢	(05)3475979-45		機動
五河-270	第五河川局	布袋鎮公所	海風長堤(順安路)	方智賢	(05)3475979-45		機動

嘉義縣移動式抽水機數量清冊表

編號	管理機關	使用單位	放置地點(含村(里))	專責保管人員			備註
				姓名	電話(公)	電話(行動)	
五河-271	第五河川局	布袋鎮公所	海埔新生地公園周邊抽水站	方智賢	(05)3475979-45		機動
五河-272	第五河川局	鹿草鄉公所	三角村抽水站	李宗祐	(05)3752711		機動
五河-273	第五河川局	布袋鎮公所	江山里虎頭山抽水站	方智賢	(05)3475979-45		機動
五河-274	第五河川局	布袋鎮公所	海風長堤(順安路)	方智賢	(05)3475979-45		機動
五河-312	第五河川局	中埔鄉公所	公館堤防	鄧課長	(05)2533321-132		機動
五河-316	第五河川局	民雄鄉公所	保管場(民雄陸橋下方)	何明記	(05)2262101		機動
五河-323	第五河川局	東石鄉公所	山寮抽水站	陳建廷	(05)3732201		機動
五河-324	第五河川局	東石鄉公所	圍潭村資源回收廠	陳建廷	(05)3732201		機動
五河-325	第五河川局	東石鄉公所	網寮鹽田寮抽水站	陳建廷	(05)3732201		機動
五河-326	第五河川局	東石鄉公所	圍潭村資源回收廠	陳建廷	(05)3732201		機動
五河-327	第五河川局	東石鄉公所	圍潭村資源回收場	陳建廷	(05)3732201		機動
五河-328	第五河川局	朴子市公所	殯儀館	黃漢欽	(05)3704999		機動
五河-329	第五河川局	朴子市公所	殯儀館	黃漢欽	(05)3704999		機動
五河-330	第五河川局	朴子市公所	殯儀館	黃漢欽	(05)3704999		機動
五河-331	第五河川局	朴子市公所	殯儀館	黃漢欽	(05)3704999		機動
五河-332	第五河川局	新港鄉公所	南港衛生掩埋場	陳崇泰	(05)3741814		機動
五河-333	第五河川局	新港鄉公所	南港衛生掩埋場	陳崇泰	(05)3741814		機動
五河-334	第五河川局	新港鄉公所	南港衛生掩埋場	陳崇泰	(05)3741814		機動
五河-335	第五河川局	新港鄉公所	南港衛生掩埋場	陳崇泰	(05)3741814		機動
五河-336	第五河川局	新港鄉公所	南港衛生掩埋場	陳崇泰	(05)3741814		機動
五河-337	第五河川局	義竹鄉公所	後鎮中排後鎮23水門	辜漢翔	(05)3416452		機動
五河-346	第五河川局	布袋鎮公所	團結橋抽水站	方智賢	(05)3475979-45		機動
五河-347	第五河川局	布袋鎮公所	金陵排水防潮閘門	方智賢	(05)3475979-45		機動
五河-348	第五河川局	布袋鎮公所	好美里北側抽水站	方智賢	(05)3475979-45		機動
五河-349	第五河川局	布袋鎮公所	後鎮中排四抽水站	方智賢	(05)3475979-45		機動

嘉義縣災害應變中心縣政府各編組單位、人員緊急聯絡電話一覽表					
組單位	職稱	姓名	聯絡電話	傳真	
縣政府	縣長	翁章梁	公：05-3620123 分機 8209、8210	公：05-3620102 秘書 陳皇成 隨秘：蔡翊庭 隨秘：黃國哲	
			宿舍：05-3621129 專線：05-3620101		
			行動電話：		
	副縣長	劉培東	公：05-3620123 分機 8580	分機：8261 (秘書)潘永豐	
			宿舍：05-3622527 專線：05-3620107		
			行動電話：		
秘書長	羅木興	公：05-3620123 分機 8151~8154	公：05-3621653 (秘書) 缺未補 鄭靜怡		
		私：			
		行動電話：			
消防局	局長	呂清海	公：05-3620233 分機 370	05-3622625	
			行動電話：0937559912		
	副局長	蔡建安	公：05-3620233 分機 360		
			行動電話：		
	災害管理科科長	許明義	公：05-3620233 分機 320		05-3623413
			私：		
災害管理科科員	劉峰成	公：05-3620233 分機 322	指揮中心 05-3620359 應變中心 05-3623559 應變中心 05-3623560		
		行動電話：0919027740			
警察局	局長	林宏儒	公：05-3620231	05-3620394，警用電話報修 3620200 或 5095 黃技佐警用電話直撥 1258 警用 752-5266 752-5267	
			行動電話：		
	民防管制中心主任	蔡重志	公：05-3620236		
			行動電話：		
民防管制中心警務員	陳建承	公：05-3620235、3620236			
		行動電話：			
社會局	局長	張翠瑤	公：05-3620900 分機 2100、2101	05-3625097	
			行動電話：		
	社會救助科科長	黃琴鳳	公：05-3620900 分機 2600	05-3627391 李姚蓉分機 2612	
			行動電話：		
社會救助科辦事員	黃郁華	公：05-3620900 分機 2603	警用 752-5919		
		行動電話：			
衛生局	局長	趙紋華	公：05-3620600 分機 301	05-3620604 警用 752-5918	
			行動電話：		
	醫政科科長	林淑華	公：05-3620600 分機 209		
			行動電話：		
	醫政科技正	黃美鈴	公：05-3620600 分機 210		
			私：		
行動電話：					

嘉義縣災害應變中心縣政府各編組單位、人員緊急聯絡電話一覽表

編組單位	職稱	姓名	聯絡電話	傳真
水利處	處長	林谷樺	公：05-3620123 分機 8779	05-3625079 緊急應變小組 05-3628534 05-3625043 傳真：05-3620180 警用 752-5960
			私：05-3713712	
			行動電話：	
	副處長	朱崧豪	公：05-3620123 分機 8760	
			行動電話：	
	防洪維護 科科長	陳彥儒	公：05-3620123 分機 8783	
			行動電話：	
	防洪維護 科技士	曾韋霖	公：05-3620123 分機 8709	
行動電話：				
水土保持 科科長	蔡興融	公：05-3620123 分機 8333	05-3620157	
		行動電話：		
水土保持 科技士	蔡瑞田	公：05-3620123 分機 8543		
		行動電話：		
下水道工 程科科長	孫偉騰	公：05-3620123 分機 8511	05-3621203	
		私：		
下水道工 程科技士	吳文生	公：05-3620123 分機 8494		
		行動電話：		
經濟發展 處	處長	江振璋	公：05-3620123 分機 8102	05-3623883 警用 752-5915
			行動電話：	
	建管科科 長	林振源	公：05-3620123 分機 8112	
行動電話：				
科員	林怡玟	公：05-3620123 分機 8150		
		行動電話：		
建設處	處長	郭良江	公：05-3622712 分機 6111	05-3622970
			行動電話：	
	建設管理 科科長	林豐洲	公：05-3622712 分機 6301	05-3620320 05-3628410 05-3622970 警用 752-5966
			行動電話：	
	道路工程 科科長	何宜忠	公：05-3622712 分機 6701	
			行動電話：	
	公共工程 科科長	李紘宇	公：05-3622712 分機 6511	
			行動電話：	
	道路管理 科科長	陳思良	公：05-3622712 分機 6601	
行動電話：				
道路管理 辦事員	許芳瑜	公：05-3622712 分機 6612		
		行動電話：		
建設管理 科技士	黃盈凱	公：05-3622712 分機 6303		
		行動電話：		
道路養護 科科長	楊凱翔	公：05-3622712 分機 6211		
		行動電話：		
道路養護 科技士	羅友晟	公：05-3622712 分機 6213		
		行動電話：		

嘉義縣災害應變中心縣政府各編組單位、人員緊急聯絡電話一覽表					
編組單位	職稱	姓名	聯絡電話	傳真	
民政處	處長	楊健人	公：05-3620123 分機 8415	05-3620337 警用 752-5917	
			私：		
			行動電話：		
	自治行政 科科長	呂肇凱	公：05-3620123 分機 8418		
			私：		
			行動電話：		
	自治行政 科科員	朱明君	公：05-3620123 分機 8625		
			行動電話：		
	兵役科 科長	林聰盛	公：05-3620123 分機 8460		宗教禮俗科長張瑜明 公：3620123 分機 8424 手機： 原住民行政科 科長江啟元分機 8426 手機： 鄭昱宏科員分機 8547 手機
			私：		
行動電話：					
兵役科 科員	顏嘉蒂	公：05-3620123 分機 8461			
		行動電話：			
農業處	處長	許彰敏	公：05-3620123 分機 8320	05-3621297 王秀媚 警用 752-5965	
			行動電話：		
	農林作物科 科長	李秋瑩	公：05-3620123 分機 8329		
			私：		
			行動電話：		
	農林作物科 技士	黃彥華	公：05-3620123 分機 8992		
行動電話：					
環境保護 局	局長	張輝川	公：05-3620800 分機 295	05-3620828	
			行動電話：		
	廢棄物管 理科科長	顏瑞瑩	公：05-3620800 分機 300	05-3620823 警用 752-5916	
			行動電話：		
	廢棄物管 理科約用 人員	吳姿璇	公：05-3620800 分機 315		
			行動電話：		
文化觀光 局	局長	徐佩鈴	公：05-3628123 分機 200		05-3627388
			行動電話：		
	科長	翁順源	公：05-3628123 分機 102	05-3627591	
			私：		
			行動電話：		
	技士	黃嘉祥	公：05-3628123 分機 101		
行動電話：					

嘉義縣災害應變中心縣政府各編組單位、人員緊急聯絡電話一覽表				
編組單位	職稱	姓名	聯絡電話	傳真
新聞行銷處	處長	蕭英成	公：05-3620123 分機 8868	處長室傳真 05-3621657 警用 752-5975 公共關係科傳真 05-3621103
			行動電話：	
	公共關係科 科長	王純玲	公：05-3620123 分機 8179	
			行動電話	
	公共關係科 科員	王媛瑛	公：05-3620123 分機 8887	
			行動電話：	
行政處	處長	邱美切	公：05-3620123 分機 8215	05-3620340
			私：05-2773721	
			行動電話：	
	庶務科 科長	王信鑑	公：05-3620123 分機 8222	
			行動電話：	
	庶務科 技士	林煥錡	公：05-3620123 分機 8586	
行動電話：				
地政處	處長	邱慧燕	公：05-3620118	05-3620376
			行動電話：	
	重劃科 科長	黃正宜	公：05-3620123 分機 8442	
			行動電話：	
	重劃科 技士	蘇致豪	公：05-3620123 分機 8468	
			行動電話：	
財政稅務局	局長	蕭俊明	公：05-3620880 05-3620110	05-3620007
			行動電話：	
	財務管理 科科長	劉惠瑢	公：05-3620123 分機 8340	
			行動電話：	
	財務管理 科科員	李雅珮	公：05-3620123 分機 8892	
			行動電話：	
綜合規劃處	處長	郭凱迪	公：05-3620123 分機 8235	資訊管理科 05-3621429 05-3620356
			行動電話：	
	資訊管理 科科長	顏益樺	公：05-3620123 分機 8233	
			行動電話：	
	管制考核 科科長	張素絹	公：05-3620123 分機 8240	
			行動電話：	
	管制考核 科科員	陳柄衡	公：05-3620123 分機 8290	
			行動電話：	

嘉義縣災害應變中心縣政府各編組單位、人員緊急聯絡電話一覽表

編組單位	職稱	姓名	聯絡電話	傳真
教育處	處長	李美華	公：05-3620123 分機 8300. 8303	05-3620380 警用 752-5967
			行動電話：	
	國民教育 科科長	曾帝學	公：05-3620123 分機 8307	
			行動電話：	
	國民教育 科科員	徐婉瑜	公：05-3620123 分機 8308	
			行動電話：	
人事處	處長	陳怡秀	公：05-3620123 分機 8360	05-3622701 05-3622697
			行動電話：	
	考核訓練 科科長	葉威廷	公：05-3620123 分機 8406	
			行動電話：	
	考核訓練 科科員	蔡宜穎	公：05-3620123 分機 8562	
			行動電話：	
主計處	處長	郭美峯	公：05-3620123 分機 8348	05-3622993
			行動電話：	
	統計科 科長	沈靜珠	公：05-3620123 分機 8358	
			行動電話：	
	帳減科 書記	徐華駿	公：05-3620123 分機 8720	
			行動電話：	
勞工暨 青年發 展處	處長	陳奕翰	公：05-3620123 分機 8000	傳真 05-3620116 公：05-3620123 分機 8003 專員 方睿逸
			行動電話：	
	勞工行政 科科長	黃吉良	公：05-3620123 分機 8040	
			行動電話：	
	勞工行政 科科員	林青樺	公：05-3620123 分機 8042	
			行動電話：	
公共汽 車管理 處	處長	楊志雄	公：05-2788177 分機 801	傳真 05-2788210 公車調派 劉鳳美 公：05-2788177 分機 808 公：05-2788371 手機
			行動電話：	
	業務課 課長	莊庭維	公：05-2788177 分機 802	
			行動電話：	
	行政室 主任	黃順輝	公：05-2788177 分機 206	
			行動電話：	
	行政室 事務工	彭心怡	公：05-2788177 分機 208	
			行動電話：	

嘉義縣災害應變中心縣政府各編組單位、人員緊急聯絡電話一覽表

編組單位	職稱	姓名	聯絡電話	傳真	
動員會報	執行秘書	蕭瑛碧	公：3620123 分機 8417	05-3620117	
			行動電話：		
	科員	顏嘉蒂	公：05-3620123 分機 8461		
			行動電話：		
災害防救辦公室	主任	劉培東	公：05-3620123 分機 8580	05-3620415	
			宿舍：05-3627259 專線：05-3620107		
			行動電話：		
	副主任	羅木興	公：05-3620123 分機 151~154	公：05-3621653	
			行動電話：		
	執行秘書	呂清海	公：05-3620233 分機 370	05-3622625	
行動電話：					
行動通信業者	中華電信	張琦璋	公：05-2445124	鄭重庚 工程師 05-3443247	
			行動電話：		
		洪恩全	公：05-2444317		
			行動電話：		
	台灣大哥大	陳佳哲	公：05-3102270 分機 62520		
			行動電話：		
	遠傳	魏志凌	公：05-2853761		
			行動電話：		
	亞太	江順吉	公：06-5111624		
			行動電話：		
	威寶	陳顯宗	公：05-2344110 分機 9700		
			行動電話：		
	固網業者	中華	謝炳宗	公：05-2445131	
				行動電話：	
台灣固網		陳佳哲	公：05-3102270 分機 62520		
			行動電話：		
新世紀資通		魏志凌	公：05-2853761	*遠傳合併	
			行動電話：		
亞太		江順吉	公：06-5111624		
			行動電話：		
台灣之星		陳顯宗	公：05-2344110 分機 9700		
			行動電話：		

嘉義縣災害應變中心各事業單位、人員緊急聯絡電話一覽表					
編組單位	職稱	姓名	聯絡電話	傳真	
交通部公路總局嘉義區監理所	所長	黃萬益	公：05-3628166	05-3622333	
			行動電話：		
	運管科科长	林衣婕	公：05-3623939 分機 301	05-3623939 分機 325 運管科技佐 廖晉毅	
			行動電話：		
	運管科股長	林碩娟	公：05-3623939 分機 321	05-3623939 分機 503 交安科技佐 莊祥佑	
			行動電話：		
嘉義汽車客運股份有限公司	董事長	鍾育霖	公：05-2750895	05-2753048	
			行動電話：		
	課長	邱世宇	公：05-2750895 分機 331		
			行動電話：		
	經理	蔡政哲	公：05-2750895 分機 205		
			行動電話：		
臺灣電力股份有限公司嘉義區營業處	處長	許墩貴	公：05-2226711 分機 2500	副處長 翁瑞延	
			行動電話：		
	維護組經理	游鵬緯	公：05-2226711 分機 3200	維護組傳真 05-2222420	
			行動電話：		
	電務督導	柯政雄	公：05-2226711 分機 2503	線路課(維修)傳真 05-2273966	
			行動電話：		
台灣中油股份有限公司油品行銷事業部嘉義營業處	處長	顧清塗	公：05-2496001	05-2496149	
			行動電話：		
	工業安全衛生組長	鄭英俊	公：05-2496141		台灣中油股份有限公司油品行銷事業部嘉義營業處 (民雄供油服務中心) 管線主管 陳宗延 05-2215117 分機 800
			行動電話：		
	工業安全衛生師	劉梓詳	公：05-2496142		
			行動電話：		
工業安全衛生師	張聖玄	公：05-2496148			
		行動電話：			
中華電信公司嘉義營運處	總經理	李嘉興	公：05-2444560	05-3443234 應變專線 05-3443247	
			行動電話：		
	主任(兼任)	王啟志	公：05-2444317 3443330	朴子營業處林主任 朴子營業處電話 05-3442041	
			行動電話：		
	行政管理科科长	洪恩全	公：05-3443230	行政管理科 鄧重庚 05-3443247	
			行動電話：		

嘉義縣災害應變中心各事業單位、人員緊急聯絡電話一覽表

編組單位	職稱	姓名	聯絡電話	傳真
行政院農業委員會 農田水利署 嘉南管理處	主任	王志誠	公：05-2259365	05-2230562
			私：06-6323359	
			行動電話：	
	股長	陳昭興	公：05-2229414	
			行動電話：	
	二等助理 管理師	孫勝佳	公：05-2229414	
行動電話：				
行政院農業委員會 農田水利署 嘉南管理處 朴子分處	主任	陳英仕	公：05-3798011	05-3700495
			私：05-3660212	
			行動電話：	
	股長	陳永淳	公：05-3798011	
			私：05-3705295	
			行動電話：	
	工程師	陳志明	公：05-3798011	
			私：05-2393606	
			行動電話：	
經濟部水利署第五 河川局	局長	吳明華	公：05-2550201	05-2399279
			行動電話：	
	規劃課 課長	徐立昌	公：05-2550181	05-2304411 防汛電話 05-2304403
			行動電話：	
	規劃課 工程師	施宇謙	公：05-2550190	
			行動電話：	
交通部公路總局西 部濱海公路南區 工程處第一 工務段	副處長	朱育正	公：05-3628111 分機 202	05-3628799
			行動電話：	
	工程課 課長	羅國峰	公：05-3628111 分機 211	
			行動電話：	
	工程員	王柏仁	公：05-3628111 分機 290	
			行動電話：	
交通部公路總局第 五區養護 工程處	處長	郭清水	公：05-2782861 分機 2300	05-2787921 應變小組電話 05-2744967 05-2744968(傳真) 阿里山工務段電話 2592427;2592426 2592705(傳真)
			行動電話：	
	養護課 科長	何明然	公：05-2782861 分機 2500	
			行動電話：	
	工程員	陳俊嘉	公：05-2782861 分機 3676	
			行動電話：	
	幫工程司	李嘉欣	公：05-2782861 分機 3673	
			行動電話：	

嘉義縣災害應變中心各事業單位、人員緊急聯絡電話一覽表					
編組單位	職稱	姓名	聯絡電話	傳真	
行政院農業委員會 林務局嘉義林區管理處	處長	張岱	公：05-2782501	05-2752534	
			行動電話：		
	林政課課長	莊翠婷	公：05-2787006 分機 301		
			行動電話：		
	秘書	鄭鈞騰	公：05-2787006 分機 206		
			行動電話：		
台灣自來水股份有限公司 第五區管理處	處長	王亮中	公：05-2223238	05-2239582	
			行動電話：		
	操作課課長	羅明對	公：05-2252670 分機 350	05-2245800 朴子服務所 營業電話 05-3792117 傳真電話 05-3708410	
			行動電話：		
	操作課技術士	蔡維哲	公：05-2252670 分機 359		
			行動電話：		
台灣自來水股份有限公司 第五區管理處(新港營運所)	股長	吳宸安	公：05-3746674 分機 220		05-3743183
			行動電話：		
	業務員	歐讚寬	公：05-3746674 分機 217		
			行動電話：		
	技術士	黃彤浩	公：05-3742444		
			行動電話：		
欣嘉石油氣有限公司	經理	鄭淵中	公：05-2284208 分機 104	05-2284149	
			行動電話：		
	副理	張嘉和	公：05-2284208 分機 152		
			行動電話：		
	養護組長	陳松瑩	公：05-2284208 分機 151		
			行動電話：		
	副組長	歐家璋	公：05-2284208 分機 162		
			行動電話：		
臺灣鐵路管理局特種防護團 嘉義地區緊急應變小組	站長	呂素繁	公：05-2232907	05-2278958	
			行動電話：		
	站務主任	蔡鎮仰	公：05-2228904		
			行動電話：		
	站務佐理	張潔瑩	公：05-2240941 05-2166557		
			私：05-2280312		
行動電話：					

嘉義縣災害應變中心各事業單位、人員緊急聯絡電話一覽表					
編組單位	職稱	姓名	聯絡電話	傳真	
海洋委員會海巡署艦隊分署第十三海巡隊	隊長	魏彰佑	公：05-3472199 分機 213001	05-3473899	
			行動電話：		
	組主任	張詠菘	公：05-3472199 分機 213201		
			行動電話：		
	承辦人 隊員	林良安	公：05-3472199 分機 213213		
			行動電話：		
海洋委員會海巡署中部分署第四岸巡隊	隊長	姚天騏	公：05-3702926	05-3700310	
			行動電話：		
	參謀主任	黃仁鴻	公：05-3702926 分機 804003		第二承辦人 巡防科員 吳宗睿
			行動電話：		
	巡防科員	吳宇奇	公：05-3702926 分機 804111		
			行動電話：		
臺灣港務股份有限公司高雄港務分公司布袋管理處	處長	鄭俊華	公：05-3474010 分機 30	05-3475256	
			行動電話：		
	助理管理師	蘇哲緯	公：05-3475267 分機 21		
			私：05-3791226		
			行動電話：		
			行動電話：		
交通部民用航空局嘉義航空站	主任	林益興	公：05-2867669	05-2868369 05-2864636 值日官手機 (24HR)0919792322	
			行動電話：		
	航務員	趙希婷	公：05-2864493		
			行動電話：		
嘉義氣象站	主任	張耿衡	公：05-2320143	05-2328816	
			行動電話：		
			阿里山氣象站：05-2679980		
			玉山北峰氣象站：		
嘉義縣紅十字會	總幹事	李金花	公：05-2680201 分機 208	05-2680236	
			行動電話：		
	幹事	邱家琦	公：05-2680201 分機 203		
			行動電話：		
台灣新幹線國際工程股份有限公司			運轉控制中心：03-2622909 一般：03-2622907、2622908		
核安監管中心			公：02-82317250	02-82317274 02-82317284	

嘉義縣災害應變中心各事業單位、人員緊急聯絡電話一覽表				
編組單位	職稱	姓名	聯絡電話	傳真
陸軍部隊 訓練南區 聯合測考 中心(嘉 義災防 區)	指揮官 少將	俞文鎮	公：06-6816422	06-6817031
			行動電話：	
	裝甲科 中校科長	李松年	公：06-6816422	06-6817305 732 臺南市白河區內 角郵政 90696 號信箱 代理人 上尉沈文堯
行動電話：				
裝甲科 少校	楊庭竣	公：06-6816422		
第五作戰 區指揮部 (十軍團)	指揮官	莫又銘	公：	04-25814705 參謀長林文皇少將
			行動電話：0965295268	
	戰勤中心 主任	林坤鴻	公：04-25814625 轉作戰室 531951 ：04-25814910	
行動電話：				
作戰科 科長	林坤賜	公：	臺中新社郵政 90774 號信箱 承辦人鄒宇龍少校	
		行動電話：		
嘉義憲兵 隊	中校隊長	黃御庭	公：05-2258585 分機 101	05-2251429 (傳真前先打電話告 知，以俾切換傳真)
			行動電話：0932492777	
	上士	張信男	公：05-2258585 分機 6131	
行動電話：				
中部地區 全民戰力 綜合協調 會報	指揮官	江弘達	行動電話：	總機電話：04-25280551 分機 561603 傳真 04-25280552
	參謀長	李偉民	行動電話：	
	動員科 科長	徐銘志	行動電話：	
	少校	蔡汶堯	行動電話：	
58 砲兵 指揮部	少將	邵智君	公：04-25615119	
			行動電話：	
空軍第四 戰術戰鬥 機聯隊	少將 (聯隊長)	魏兆麟	公：05-2854087	05-2354780
			05-2360505 分機 576220 576230	
嘉義後備 指揮部	指揮官	溫俊晏	公：05-2276018	05-2287097(傳真)
			行動電話：	
	中校科長	黃建國	公：05-2287091	旅長 參謀主任 政戰處長 戰情室 2283689
			行動電話：	
	上尉	居凡偉	公：05-2287091	
			行動電話：	

嘉義縣災害應變中心各事業單位、人員緊急聯絡電話一覽表				
編組單位	職稱	姓名	聯絡電話	傳真
交通部觀光局雲嘉南濱海國家風景區管理處	處長	陳煜川	公：06-7861000 分機 111	06-7861234 06-7861212
			行動電話：	
	課長	莊鴻濱	公：06-7861000 分機 230	
			行動電話：	
	課員	王百祿	公：06-7861000 分機 235	
行動電話：				
主任 (布袋管理站)	蘇昀柏	公：05-3470051 行動電話：0911718981		
交通部觀光局阿里山國家風景區管理處	處長	洪維新	公：05-2593900 分機 100	05-2594406 第二聯絡人 傅崇銘
			行動電話：	
	課長	康淑真	公：05-2593900 分機 600	
			行動電話：	
辦事員	李權峻	公：05-2593900 分機 606		
		行動電話：		
台灣高速鐵路股份有限公司嘉義車站	站長	高誌隆	公：05-3107000#50200	05-3109986
			公務手機： 值班手機：	
	副站長	王心怡	公：05-3107000 分機 50211	
			公務手機：	
高速鐵路工程局			公：02-89691601	02-89691602
鐵路警察局高鐵警務段勤務指揮中心	承辦人	周嘉松	指揮中心：, 04-22153081	04-22153547 警用電話 729-3623
雲林科大	協力團隊 計畫 主持人	黃盈樺	05-5342601#7000~7002	05-5376916 副執行秘書：許嘉珍 行動電話：
中央災害應變中心	署長	蕭煥章	行動電話：	02-81966730~31
			公：02-81966999	
	內政部消防署總機		公：02-81959119	

嘉義縣災害應變中心各事業單位、人員緊急聯絡電話一覽表

編組單位	職稱	姓名	聯絡電話	傳真
朴子市公所	市長	吳品叡	公：05-3793460	05-3703519 警用 752-3270
			私：	
			行動電話：	
	課長	林國彰	公：05-3795102 分機 201	
			私：	
			行動電話：	
助理員	吳昱翰	公：05-3795102 分機 208		
		私：		
		行動電話：		
東石鄉公所	鄉長	林俊雄	公：05-3732201 分機 15	05-3730473 警用 752-3271
			私：	
			行動電話：	
	課長	陳進勇	公：05-3732201 分機 11	
			私：05-3798919	
			行動電話：	
村幹事	李政儒	公：05-3732201 分機 12 3731634 調解室		
		私：		
		行動電話：		
六腳鄉公所	鄉長	黃鈺凱	公：05-3800871	05-3804819 警用 752-3272
			私：	
			行動電話：	
	課長	柳建安	公：05-3801121 分機 116	
			私：05-3801021	
			行動電話：	
村幹事	黃舜育	公：05-3801121 分機 109		
		私：		
		行動電話：		
布袋鎮公所	鎮長	蔡瑋傑	公：05-3475979 分機 10	05-3476383 暫用 3477288 警用 752-3370
			私：	
			行動電話：	
	課長	吳欣諺	公：05-3475979 分機 25	
			私：	
			行動電話：	
里幹事	蔡育霖	公：05-3475979 分機 32		
		私：		
		行動電話：		
義竹鄉公所	鄉長	黃政傑	公：05-3412001	05-3418631
			私：	
			行動電話：	
	課長	翁秋霞	公：05-3411314	
			私：	
			行動電話：	
課員	林偉生	公：05-3411314 分機 258		
		私：06-2683982		
		行動電話：		

嘉義縣災害應變中心各事業單位、人員緊急聯絡電話一覽表				
編組單位	職稱	姓名	聯絡電話	傳真
鹿草鄉公所	鄉長	嚴珮瑜	公：05-3752711 分機 20	05-3755086 建設課 課長 李宗祐 建設課 課員 洪世凱
			私：	
			行動電話：	
	課長	廖俞涵	公：05-3752711 分機 38	
			私：	
			行動電話：	
	村幹事	黃景亮	公：05-3752711 分機 37	
			私：	
			行動電話：	
大林鎮公所	鎮長	許有疆	公：05-2653211 分機 218	05-2642110 警用 752-6946
			私：	
			行動電話：	
	課長	周清松	公：05-2653211 分機 116	
			私：	
			行動電話：	
	里幹事	潘室諺	公：05-2653211 分機 109	
			私：	
			行動電話：	
溪口鄉公所	鄉長	孫維聰	公：05-2691559	05-2695937 建設課 課長 謝文彬 0920129762
			私：	
			行動電話：	
	課長	李滄賢	公：05-2695950 分機 32	
			私：	
			行動電話：	
	村幹事	林宛瑾	公：05-2695950 分機 30	
			私：	
			行動電話：	
新港鄉公所	鄉長	葉孟龍	公：05-3742104 分機 111	05-3741894
			私：	
			行動電話：	
	課長	林聰輝	公：05-3742104 分機 120	
			私：	
			行動電話：	
	村幹事	沈陳瓏	公：05-3742104 分機 123	
			私：	
			行動電話：	
水上鄉公所	鄉長	林緬亭	公：05-2682406 分機 331	05-2684260 or 2689034 警用 752-3470
			私：	
			行動電話：	
	課長	陳江雄	公：05-2682406 分機 141	
			私：	
			行動電話：	
	村幹事	張展榮	公：05-2682406 分機 143	
			私：	
			行動電話：	

嘉義縣災害應變中心各事業單位、人員緊急聯絡電話一覽表				
編組單位	職稱	姓名	聯絡電話	傳真
民雄鄉公所	鄉長	林子玲	公：05-2262101 分機 110	05-2262008 05-2269572 05-2261832 警用 752-3170
			私：	
			行動電話：	
	課長	林慧娟	公：05-2262101 分機 170	
			私：	
			行動電話：	
課員	林金珍	公：05-2262101 分機 174		
		私：		
		行動電話：		
太保市公所	市長	鄭淑分	公：05-3711539	05-3713003
			私：	
			行動電話：	
	代理課長	葉尚騰	公：05-3716137	
			私：	
			行動電話：	
課員	曾正安	公：05-3711106#110 民政課：3713748		
		私：		
		行動電話：		
中埔鄉公所	鄉長	李碧雲	公：05-2533321 分機 202	05-2537912 警用 752-3570
			私：	
			行動電話：	
	課長	吳文記	公：05-2533321 分機 141	
			私：05-2397200	
			行動電話：	
課員	陳聖璋	公：05-2533321 分機 146		
		私：		
		行動電話：		
竹崎鄉公所	鄉長	曾亮哲	公：05-2611010 分機 803	05-2616310 警用 752-3670
			私：05-3790281	
			行動電話：	
	課長	蔡建讀	公：05-2611010 分機 110	
			私：	
			行動電話：	
課員	葉秀敏	公：05-2611010 分機 126		
		私：		
		行動電話：		
番路鄉公所	鄉長	蕭博勝	公：05-2591951 分機 101	05-2590981 警用 752-6949
			私：	
			行動電話：	
	課長	程傑	公：05-2591951 分機 111	
			私：	
			行動電話：	
村幹事	林祐聖	公：05-2591951 分機 118		
		私：		
		行動電話：		

嘉義縣災害應變中心各事業單位、人員緊急聯絡電話一覽表				
編組單位	職稱	姓名	聯絡電話	傳真
大埔鄉公所	鄉長	吳明勳	公：05-2521310 分機 29	05-2521906
			私：	
			行動電話：	
	課長	沈聰傑	公：05-2521310 分機 33	
			私：	
			行動電話：	
約僱人員	葉俊祥	公：05-2521310 分機 20		
		私：		
		行動電話：		
梅山鄉公所	鄉長	林俊謀	公：05-2621043	05-2620236 05-2621115 警用 752-6951
			私：	
			行動電話：	
	課長	黃俊傑	公：05-2622121 分機 171	
			私：	
			行動電話：	
村幹事	鍾杰宏	公：05-2622121 分機 179		
		私：		
		行動電話：		
阿里山鄉公所	鄉長	高瑞芳	公：05-2562542 分機 200	05-2562977 湯鈞 警用 752-6952
			私：	
			行動電話：	
	課長	伍宜宥	公：05-2562535、2562547 分機 140	
			私：	
			行動電話：	
課員	黃嘉慧	公：05-2562547 分機 141		
		私：		
		行動電話：		

附錄 6-4、嘉義縣內抽水站位置及管理聯絡人表

抽水站名稱	鄉鎮市	村里	97TM2-X	97TM2-Y	管理單位	緊急連絡人	聯絡電話
大崎抽水站	民雄鄉	大崎村	194629	2601502	嘉義縣政府	周水和 羅嘉東 林金立	
考試潭滯洪池抽水站 (含水門及滯洪池)	布袋鎮	龍江里	164226	2589299	嘉義縣政府	劉盈秀 柯怡玆 曾博賢 蔡勝文 蔡勝鴻 周民清	
塭港抽水站	東石鄉	塭港村	162896	2596064	嘉義縣政府	許裕昇 陳漢吉 陳福瑞	
栗子崙抽水站	東石鄉	塭仔村	164777	2593608	嘉義縣政府	楊國濱 黃馨慧 蔡佩倩	
鰲鼓排水幹線抽水站	東石鄉	鰲鼓村	164177	2599194	嘉義縣政府	林振卿 蔡添戶 李鴻宜	
贊寮溝滯洪池抽水站	布袋鎮	光復里	163699	2586012	嘉義縣政府	陳全和 張佑松 陳永文	
工廠村抽水站	六腳鄉	工廠村	178637	2597780	嘉義縣政府	蔡郁秀 鄭育全	
後鎮排水抽水水站	義竹鄉	北華村	167208	2582343	嘉義縣政府	周健章 蔡佳庭 郭志賢	
蔗埕排水抽水站	六腳鄉	工廠村	178688	2597847	嘉義縣政府	江哲宇 江佩珊 楊竣凱	
掌潭過溝排水抽水站	布袋鎮	中安里	165198	2589852	嘉義縣政府	李佳振 蔡政仁 蕭峰林	

抽水站名稱	鄉鎮市	村里	97TM2-X	97TM2-Y	管理單位	緊急連絡人	聯絡電話
白水湖第一滯洪池抽水站	東石鄉	掌潭村	164440	2591957	嘉義縣政府	江秉宸 林政安 江宜政	
外溪洲抽水站	水上鄉	水上村	187691	2589415	嘉義縣政府	林清桐 林紘衣	
貴舍排水出口滯洪池抽水站	布袋鎮	貴舍里	169729	259427	嘉義縣政府	陳璉賢 呂宥閔 呂文慈	
柴林腳抽水站	溪口鄉	林腳村	185426	2611006	嘉義縣政府	陳宏南 簡益豪	
荷苞嶼滯洪池抽水站	鹿草鄉	豐稠村	178386	2592661	嘉義縣政府	蔣開智 施人文	
白水湖 1 號抽水站	東石鄉	掌潭村	164142	2591920	嘉義縣政府	蔡尚諺	
白水湖 2 號抽水站	東石鄉	掌潭村	164112	2591917	嘉義縣政府	蔡尚諺	
白水湖 3 號抽水站	東石鄉	掌潭村	163718	2589379	嘉義縣政府	吳詠蘋	
白水湖 4 號抽水站	東石鄉	掌潭村	164305	2589432	嘉義縣政府	吳詠蘋	
布袋 1 號抽水站	布袋鎮	光復里	164671	2585890	嘉義縣政府	蔡景文	
布袋 6 號抽水站	布袋鎮	新岑里	164422	2583126	嘉義縣政府	蔡景文	
新岑 2-1 號抽水站	布袋鎮	新民里	165279	2581796	嘉義縣政府	蔡家齊	
新岑 2-2 號抽水站	布袋鎮	新民里	165279	2581796	嘉義縣政府	蔡家齊	
新岑 3-1 號抽水站	布袋鎮	新民里	164681	2582150	嘉義縣政府	蔡家齊	
新岑 3-2 號抽水站	布袋鎮	新民里	164681	2582150	嘉義縣政府	蔡家齊	
新岑 4 號抽水站	布袋鎮	新民里	163578	2583111	嘉義縣政府	蔡家齊	
新店排水旁廢鹽灘抽水站	義竹鄉	北華村	166069	2582060	嘉義縣政府	蔡景文	
勞工住宅抽水站	太保市	舊埤里	182825	2599844	太保市公所	蔡義雄 蔡岳倫	
鴨北後 1 抽水站	朴子市	炭後里	170073	2593311	朴子市公所	陳清安	
鴨北後 2 抽水站	朴子市	炭後里	169683	2593528	朴子市公所	黃麗娟	
鴨北後 3 抽水站	朴子市	炭後里	170382	2593106	朴子市公所	陳清松	
新寮里抽水站	朴子市	新寮里	172751	2594625	朴子市公所	張佑銓	

抽水站名稱	鄉鎮市	村里	97TM2-X	97TM2-Y	管理單位	緊急連絡人	聯絡電話
永和里抽水站	朴子市	永和里	170422	2594483	朴子市公所	陳繹元	
永和里新設抽水站	朴子市	永和里	170430	2594473	朴子市公所	陳繹元	
下竹圍抽水站	朴子市	新寮里	171591	2594585	朴子市公所	勞務廠商	
鴨母寮中排抽水站	朴子市	炭後里	170430	2594473	朴子市公所	陳春霖	
鴨母寮社區抽水站	朴子市	竹村里	172396	2592452	朴子市公所	林有志	
過埤子抽水站	朴子市	竹村里	171584	2592489	朴子市公所	陳奇龍	
下竹圍中排二抽水站	朴子市	竹村里	171598	2594604	朴子市公所	勞務廠商	
西結抽水站	大林鎮	西結里	189497	2611919	大林鎮公所	陳甲崇	
菜園抽水站	大林鎮	西結里	189585	2611211	大林鎮公所	嚴明達	
秀林抽水站	民雄鄉	秀林村	195021	2600314	民雄鄉公所	高國詠	
西昌抽水站及西昌抽水站附屬水門	民雄鄉	西昌村	186437	2603710	民雄鄉公所	葉宗憲	
西昌村落圍提抽水站	民雄鄉	西昌村	186162	2604307	民雄鄉公所	何國煒	
頭橋排水抽水站	民雄鄉	金興村	192077	2601241	民雄鄉公所	邱俊敬	
大崎村小型1號抽水站	民雄鄉	大崎村	194737	2600956	民雄鄉公所	江錦彰	
大崎村小型2號抽水站	民雄鄉	大崎村	194706	2601104	民雄鄉公所	許紋瑞	
米粉宮抽水站	溪口鄉	游東村	188934	2611777	溪口鄉公所	邱文海	
公園抽水站	新港鄉	官前村	183285	2605555	新港鄉公所	邱聰益	
水仙宮抽水站	新港鄉	南港村	179606	2606693	新港鄉公所	鄭錦煌	
洪厝小型抽水站	新港鄉	共和村	-	-	新港鄉公所	洪朝國	
灣內1號水門抽水站	六腳鄉	灣南村	179136	2599975	六腳鄉公所	陳月香	
工廠村2號水門抽水站	六腳鄉	工廠村	178267	2597831	六腳鄉公所	黃鈺嫻	
工廠村3號水門抽水站	六腳鄉	工廠村	178616	2597790	六腳鄉公所	魏于順	
崩山4號水門抽水站	六腳鄉	崩山村	170954	2600097	六腳鄉公所	謝英彬	
灣內大型抽水站	六腳鄉	灣南村	179136	2599975	六腳鄉公所	侯雨良	
塭港抽水站	東石鄉	塭港村	162795	2596095	東石鄉公所	許錫林	

抽水站名稱	鄉鎮市	村里	97TM2-X	97TM2-Y	管理單位	緊急連絡人	聯絡電話
東石濱海抽水站	東石鄉	東石村	162597	2594833	東石鄉公所	黃樹郎	
龍孀婆前抽水機	東石鄉	東石村	162933	2594882	東石鄉公所	洪瑜欣	
海埔地抽水站	東石鄉	東石村	162872	2594772	東石鄉公所	陳家誠	
水仙宮抽水站	東石鄉	猿樹村	163250	2596308	東石鄉公所	張金昆	
型厝張元帥後方抽水站	東石鄉	型厝村	163226	2597108	東石鄉公所	蔡啟三	
型厝抽水站(堤防旁)	東石鄉	型厝村	163114	2597262	東石鄉公所	蔡啟三	
型厝新建抽水站 (堤防旁)	東石鄉	型厝村	163114	2597262	東石鄉公所	蔡啟三	
山寮抽水站	東石鄉	型厝村	164787	2597160	東石鄉公所	高秋梅	
鰲鼓抽水站	東石鄉	鰲鼓村	165621	2598970	東石鄉公所	陳春榮	
鰲鼓村落圍堤抽水站	東石鄉	鰲鼓村	165252	2598972	東石鄉公所	莊秋昆	
四股抽水站	東石鄉	鰲鼓村	164384	2600946	東石鄉公所	林源振	
龍港抽水站(港口橋旁)	東石鄉	龍港村	166669	2598718	東石鄉公所	吳振德	
龍港新建抽水站 (港口橋旁)	東石鄉	龍港村	166669	2598718	東石鄉公所	蔡耀宗	
過巷子抽水站	東石鄉	龍港村	165640	2597340	東石鄉公所	李東榮	
港口宮抽水站	東石鄉	港口村	166613	2598842	東石鄉公所	張正義	
下楫抽水站	東石鄉	下楫村	167718	2598558	東石鄉公所	李尤宜	
灣仔埔抽水站	東石鄉	頂楫村	169338	2599072	東石鄉公所	林俊鐘	
三塊厝抽水站(堤防邊)	東石鄉	三家村	166242	2596111	東石鄉公所	蔡三賢	
三家2號抽水站	東石鄉	三家村	165861	2596262	東石鄉公所	蔡三賢	
永屯抽水站	東石鄉	永屯村	165801	2595677	東石鄉公所	吳金波	
永屯抽水站(堤防旁)	東石鄉	永屯村	165033	2595528	東石鄉公所	陳順風	
圍潭抽水站	東石鄉	圍潭村	166652	2595611	東石鄉公所	王天明	
港墘2號抽水站	東石鄉	港墘村	169853	2594547	東石鄉公所	謝芬南	
洲仔抽水站	東石鄉	洲仔村	167836	2594282	東石鄉公所	朱水池	
洲仔龍鳳寺前抽水站	東石鄉	洲仔村	167157	2594655	東石鄉公所	黃國陽	
洲仔新建抽水站	東石鄉	洲仔村	166843	2594410	東石鄉公所	黃國陽	
東崙村抽水站	東石鄉	東崙村	167544	2592776	東石鄉公所	唐志祥	
中洲中排二抽水站	東石鄉	東崙村	167676	2594172	東石鄉公所	陳榮發	
西崙電力抽水站	東石鄉	西崙村	166577	2592474	東石鄉公所	唐火炉	

抽水站名稱	鄉鎮市	村里	97TM2-X	97TM2-Y	管理單位	緊急連絡人	聯絡電話
九司伯抽水站	東石鄉	西崙村	166464	2591139	東石鄉公所	葉景瑞	
塭仔後埔抽水站	東石鄉	塭仔村	166157	2593430	東石鄉公所	楊振明	
圓明寺抽水站	東石鄉	塭仔村	165572	2593246	東石鄉公所	陳福成	
塭仔後埔新建抽水站	東石鄉	塭仔村	165960	2593861	東石鄉公所	陳俊旭	
網寮松仔港抽水站	東石鄉	網寮村	164928	2592083	東石鄉公所	陳添源	
掌潭埤抽水站	東石鄉	掌潭村	165309	2590947	東石鄉公所	林祈億	
掌潭村移動式抽水站	東石鄉	掌潭村	164666	2590885	東石鄉公所	陳炳森	
公墓旁抽水站	東石鄉	掌潭村	2590323	165365	東石鄉公所	方宗勇	
白水湖抽水站	東石鄉	掌潭村	163535	2591660	東石鄉公所	陳俊中	
白水湖新建抽水站	東石鄉	掌潭村	163734	2591782	東石鄉公所	蕭至忠	
掌潭中排抽水站	東石鄉	掌潭村	165077	2591753	東石鄉公所	江錦華	
朴子溪海埔抽水站	東石鄉	龍港村	167501	2597039	東石鄉公所	王宏仁	
塭仔村落滯洪池抽水站	東石鄉	塭仔村	165947	2593288	東石鄉公所	吳振銘	
網寮第1滯洪池抽水站	東石鄉	網寮村	163426	2591954	東石鄉公所	戴建智	
網寮第2滯洪池抽水站	東石鄉	網寮村	163015	2593204	東石鄉公所	戴慶堂	
朴子溪堤防(0+032)抽水站	東石鄉	洲仔村	166566	2594383	東石鄉公所	劉丁財	
副瀨村落圍堤抽水站	東石鄉	副瀨村	165526	2598855	東石鄉公所	黃春沂	
港墘村落圍堤抽水站	東石鄉	港墘村	169537	2595061	東石鄉公所	嚴玄明	
三家村草埔抽水站	東石鄉	三家村	165010	2596552	東石鄉公所	蔡三賢	
西崙村落圍堤抽水站	東石鄉	西崙村	166500	2592663	東石鄉公所	唐福舜	
港口宮新建抽水站	東石鄉	港口村	166671	2598834	東石鄉公所	張正義	
海埔地北岸抽水站	東石鄉	東石村	162629	2595451	東石鄉公所	黃國龍	
港口抽水站	東石鄉	港口村	166362	2599612	東石鄉公所	林鴻章	
港墘抽水站	東石鄉	港墘村	169343	2594764	東石鄉公所	嚴玄明	
龍港村台61線旁抽水站	東石鄉	龍港村	165118	2597334	東石鄉公所	李美鳳	
塭港國小旁及保安宮前抽水站	東石鄉	塭港村	162587	2596562	東石鄉公所	許錫林	
新結庄抽水站	東石鄉	副瀨村	163775	2598673	東石鄉公所	黃茂雄	

抽水站名稱	鄉鎮市	村里	97TM2-X	97TM2-Y	管理單位	緊急連絡人	聯絡電話
九塊厝及型厝橋旁抽水站	東石鄉	型厝村	163222	2598673	東石鄉公所	黃進忠	
型厝村塭港排水旁抽水站	東石鄉	型厝村	163407	2596690	東石鄉公所	黃進忠	
塭港 2 號抽水站	東石鄉	塭港村	162795	2596095	東石鄉公所	許錫林	
東石抽水站	東石鄉	東石村	163648	2595191	東石鄉公所	黃炳雄 黃國華	
松子港小型抽水站	東石鄉	網寮村	165042	2592082	東石鄉公所	陳景榮	
塭仔抽水站 (塭仔橋旁)	東石鄉	塭仔村	165331	2592973	東石鄉公所	張金福	
網寮鹽田抽水站	東石鄉	網寮村	164791	2592822	東石鄉公所	陳添源	
鰲鼓橋旁新建抽水站	東石鄉	副瀨村	164190	2598958	東石鄉公所	柯金賜	
新結庄新建抽水站	東石鄉	副瀨村	165269	2598881	東石鄉公所	許沂銓	
鰲鼓小排五抽水站	東石鄉	鰲鼓村	163407	2596690	東石鄉公所	陳振彬 鄭昆謀	
溪下中排一抽水站	東石鄉	溪下村	168567	2598844	東石鄉公所	張獻政	
頂楫村六腳排水旁抽水站	東石鄉	頂楫村	169379	2598944	東石鄉公所	曾永圖	
塭港村落圍堤抽水站	東石鄉	溫港村	162795	2596095	東石鄉公所	許錫林 邱宜煥	
龍崗國小後方小型抽水站	東石鄉	西崙村	166676	2593205	東石鄉公所	唐福舜	
型厝山寮台 61 線旁抽水站	東石鄉	型厝村	165058	2597285	東石鄉公所	蔡茂寅	
港墘臥龍橋旁抽水站	東石鄉	港墘村	168858	2594692	東石鄉公所	嚴玄明	
洲仔 2 號抽水站	東石鄉	洲仔村	168114	2594404	東石鄉公所	朱水池	
掌潭活動中心抽水站	東石鄉	掌潭村	165483	2590774	東石鄉公所	江龍自	
掌潭橋下抽水站	東石鄉	掌潭村	164666	2590885	東石鄉公所	陳炳森	
海埔地新建抽水站	東石鄉	東石村	162872	2594772	東石鄉公所	黃建欣	
建安橋抽水站	東石鄉	掌潭村	165999	2590860	東石鄉公所	余福興	
塭仔村往九司伯小型抽水站	東石鄉	塭仔村	165951	2592408	東石鄉公所	陳韋銓	
中三塊抽水站	東石鄉	東石村	162126	2594425	東石鄉公所	陳金順	

抽水站名稱	鄉鎮市	村里	97TM2-X	97TM2-Y	管理單位	緊急連絡人	聯絡電話
洲仔村落圍堤抽水站	東石鄉	洲仔村	167836	2594282	東石鄉公所	劉國銘 朱柏源	
塭仔後埔部落往東 崙方向抽水站	東石鄉	塭仔村	167137	2593155	東石鄉公所	陳錫鏞	
洲仔村移動式抽水站	東石鄉	洲仔村	167692	2594707	東石鄉公所	鄭清木	
塭仔村移動式抽水站	東石鄉	塭仔村	166708	2593231	東石鄉公所	鄭參泰	
東崙村移動式抽水站	東石鄉	東崙村	167198	2592890	東石鄉公所	鄭參泰	
塭仔村後埔慈靈公 廟前抽水站	東石鄉	塭仔村	166782	2594017	東石鄉公所	鄭宗隆	
栗子崙鹽田寮抽水站	東石鄉	網寮村	165104	2593275	東石鄉公所	陳添源	
東崙村往中洲方向 抽水站	東石鄉	東崙村	167762	2592483	東石鄉公所	唐志祥	
龍港村應先堂前抽水 站(附屬1孔水門)	東石鄉	龍港村	166320	2597534	東石鄉公所	王宏仁	
碧潭村抽水站	鹿草鄉	碧潭村	178514	2586671	鹿草鄉公所	黃宗崗 鄧健宏	
三角村抽水站	鹿草鄉	三角村	182385	2588521	鹿草鄉公所	黃來發	
碧潭村抽水站(新設)	鹿草鄉	碧潭村	178514	2586670	鹿草鄉公所	黃宗崗 鄧健宏	
內溪洲排水抽水站	水上鄉	柳新村	190491	2591416	水上鄉公所	楊豐洲	
公館抽水站	中埔鄉	和興村	193498	2592421	中埔鄉公所	廖炳昇	
新店抽水站	義竹鄉	新店村	166955	2582147	義竹鄉公所	施仲崑	
新店抽水站(北新橋)	義竹鄉	新店村	167578	2582306	義竹鄉公所	周啟成	
新店抽水站 1	義竹鄉	新店村	167500	2582335	義竹鄉公所	施仲崑	
新店抽水站 2	義竹鄉	新店村	167468	2582036	義竹鄉公所	葉進崑	
新店抽水站 3	義竹鄉	新店村	167591	2581778	義竹鄉公所	葉進崑	
新店抽水站 4	義竹鄉	新店村	167578	2581509	義竹鄉公所	施仲崑	
新店抽水站 5	義竹鄉	新店村	168022	2581939	義竹鄉公所	施仲崑	
新店抽水站 6	義竹鄉	新店村	167851	2581447	義竹鄉公所	葉進崑	
北華村排水系統西抽 水站	義竹鄉	北華村	167594	2581519	義竹鄉公所	蘇勢昌	
南安溪寮中排抽水站	義竹鄉	北華村	167687	2582295	義竹鄉公所	周文正	
北華村排水系統東抽 水站	義竹鄉	北華村	167777	2581519	義竹鄉公所	蔡裕條	

抽水站名稱	鄉鎮市	村里	97TM2-X	97TM2-Y	管理單位	緊急連絡人	聯絡電話
北華抽水站 01	義竹鄉	北華村	167718	2582267	義竹鄉公所	周文正	
北華抽水站 02	義竹鄉	北華村	167653	2582308	義竹鄉公所	周文正	
北華抽水站 03	義竹鄉	北華村	167623	2582330	義竹鄉公所	周文正	
北華抽水站 04	義竹鄉	北華村	167450	2582362	義竹鄉公所	蘇勢昌	
北華抽水站 05	義竹鄉	北華村	167440	2582361	義竹鄉公所	蘇勢昌	
北華抽水站 06	義竹鄉	北華村	167428	2582359	義竹鄉公所	蘇勢昌	
北華抽水站 07	義竹鄉	北華村	167405	2582362	義竹鄉公所	蘇勢昌	
北華抽水站 08	義竹鄉	北華村	167233	2582484	義竹鄉公所	蘇勢昌	
北華抽水站 09	義竹鄉	北華村	167796	2582384	義竹鄉公所	蔡裕條	
北華抽水站 10	義竹鄉	北華村	167796	2582384	義竹鄉公所	蔡裕條	
後鎮抽水站	義竹鄉	後鎮村	168119	2585334	義竹鄉公所	郭文明	
後鎮中排四抽水站	義竹鄉	後鎮村	168240	2585638	義竹鄉公所	郭文明	
後鎮(南)抽水站	義竹鄉	後鎮村	168828	2584828	義竹鄉公所	張志清	
後鎮(北)抽水站	義竹鄉	後鎮村	168839	2584953	義竹鄉公所	張志清	
後鎮抽水站(義布橋)	義竹鄉	後鎮村	168123	2585337	義竹鄉公所	郭文明	
後鎮抽水站(新建1)	義竹鄉	後鎮村	168950	2584601	義竹鄉公所	張志清	
後鎮抽水站(新建2)	義竹鄉	後鎮村	169471	2584957	義竹鄉公所	張志清	
後鎮抽水站 14	義竹鄉	後鎮村	167324	2584687	義竹鄉公所	郭文明	
過路子抽水站	義竹鄉	西過村	167718	2579681	義竹鄉公所	郭清利	
岸腳抽水站	義竹鄉	岸腳村	173975	2582713	義竹鄉公所	翁澍	
義竹抽水站	義竹鄉	義竹村	173390	2581483	義竹鄉公所	翁澍	
五間厝抽水站 1	義竹鄉	五厝村	175809	2583614	義竹鄉公所	顏政賢	
五間厝抽水站	義竹鄉	五厝村	175789	2583636	義竹鄉公所	顏政賢	
龍蛟抽水站	義竹鄉	龍蛟村	169893	2586410	義竹鄉公所	黃劍明	
頂頭庄抽水處	義竹鄉	龍蛟村	167578	2582306	義竹鄉公所	周啟成	
官順(北)抽水站	義竹鄉	官順村	166327	2578852	義竹鄉公所	郭國鐘	
官順(南)抽水站	義竹鄉	官順村	166391	2578317	義竹鄉公所	王聰嘉	
好美里西側抽水站	布袋鎮	好美里	161710	2582113	布袋鎮公所	蔡仁憲	
60 戶抽水站	布袋鎮	興中里	163971	2587037	布袋鎮公所	蔡崇永	
P1 抽水站	布袋鎮	光復里	164431	2586128	縣府管理	-	-
P2 抽水站	布袋鎮	新厝里	165051	2586575	縣府管理	-	-
七孔水門抽水站	布袋鎮	光復里	164444	2586112	縣府管理	-	-
中洲抽水站	布袋鎮	貴舍里	169104	2594091	布袋鎮公所	陳李錦雞 (陳居偉)	

抽水站名稱	鄉鎮市	村里	97TM2-X	97TM2-Y	管理單位	緊急連絡人	聯絡電話
內田排水防潮閘門	布袋鎮	新厝里	164586	2588052	縣府管理	-	
布袋街內九龍六街抽水站	布袋鎮	光復里	1641250	2586141	布袋鎮公所	張丁祥	
布袋街內布袋港餐廳抽水站	布袋鎮	光復里	1641250	2586141	布袋鎮公所	張丁祥	
布袋街內嘉應廟抽水站	布袋鎮	岑海里	163771	2586381	布袋鎮公所	張丁祥	
布袋街內蕭府大帝抽水站	布袋鎮	岑海里	163815	2586497	布袋鎮公所	張丁祥	
永安里台 17 線東側抽水站	布袋鎮	永安里	166048	2585308	布袋鎮公所	邱維毅	
永安里東側抽水站	布袋鎮	永安里	166776	2585443	布袋鎮公所	邱維毅	
永安里嘉 29 旁抽水站	布袋鎮	永安里	166297	2586385	布袋鎮公所	蔡麗珠 蔡勝雄	
永安里滯洪池	布袋鎮	永安里	166323	2585390	布袋鎮公所	邱誼九	
好美里大眾爺廟旁抽水站	布袋鎮	好美里	161638	2581791	布袋鎮公所	蔡宏丘	
好美里北側抽水站	布袋鎮	好美里	161989	2582231	布袋鎮公所	蔡榮津	
好美里東側抽水站	布袋鎮	好美里	162158	2582073	布袋鎮公所	蔡榮津	
江山里半路店抽水站	布袋鎮	江山里	169037	2587032	布袋鎮公所	張順風 蕭明士	
江山里板仔頭抽水站	布袋鎮	江山里	168684	2586705	布袋鎮公所	張順風 蕭明士	
江山里虎頭山抽水站	布袋鎮	江山里	167921	2586466	布袋鎮公所	張順風 蕭明士	
江山里鐵支路抽水站	布袋鎮	江山里	168492	2586026	布袋鎮公所	張順風 蕭明士	
考試潭排水北 10 抽水站	布袋鎮	中安里	166229	2589535	布袋鎮公所	蕭榮俊	
考試潭排水北 12 抽水站	布袋鎮	中安里	165810	2589602	布袋鎮公所	蕭榮俊	
考試潭排水北 9 抽水站	布袋鎮	中安里	166315	2589533	布袋鎮公所	蕭榮俊	

抽水站名稱	鄉鎮市	村里	97TM2-X	97TM2-Y	管理單位	緊急連絡人	聯絡電話
見龍里內田排水抽水站	布袋鎮	見龍里	165583	2586478	布袋鎮公所	溫福星	
東安庄抽水站	布袋鎮	光復里	164943	2586084	布袋鎮公所	蔡長安	
東港里滯洪池抽水站	布袋鎮	東港里	166441	2586141	布袋鎮公所	邱炳文	
前東港排水抽水站	布袋鎮	永安里	166813	2583950	布袋鎮公所	蔡麗珠 蔡勝雄	
海埔新生地公園邊抽水站	布袋鎮	岑海里	163085	2586252	布袋鎮公所	周志明	
海埔新生地北側抽水站	布袋鎮	岑海里	163721	2586659	布袋鎮公所	詹振城	
海埔新生地南側抽水站	布袋鎮	岑海里	163610	2586271	布袋鎮公所	黃崇倫	
菜舖里大眾爺廟抽水站	布袋鎮	菜舖里	169793	2587042	布袋鎮公所	黃世祥	
新岑里台 17 線東側抽水站	布袋鎮	新岑里	165589	2582294	布袋鎮公所	李明峰	
新岑里活動中心抽水站	布袋鎮	新岑里	165339	2582170	布袋鎮公所	李明峰	
新岑里龍宮橋抽水站	布袋鎮	新岑里	165173	2582159	布袋鎮公所	李明峰	
新厝仔抽水站	布袋鎮	新厝里	165592	2588068	縣府管理	-	
新厝台 17 線旁抽水站	布袋鎮	新厝里	165482	2587661	布袋鎮公所	莊真真	
新厝冰廠前抽水站	布袋鎮	新厝里	165604	2588042	布袋鎮公所	莊真真	
新塭八寶寺抽水站	布袋鎮	復興里	164075	2580275	布袋鎮公所	蘇國詔	
新塭三溝仔抽水站	布袋鎮	好美里	163047	2582375	布袋鎮公所	洪振興	
新塭北海道抽水站	布袋鎮	新民里	164457	2581056	布袋鎮公所	蔡信雄	
新塭虹橋抽水站	布袋鎮	新民里	163999	2581083	布袋鎮公所	洪振興	
新塭塩田寮抽水站	布袋鎮	新民里	164091	2581744	布袋鎮公所	蕭金章	
新塭電信局抽水站	布袋鎮	復興里	164315	2580557	布袋鎮公所	蘇國詔	
新塭滯洪池北側抽水站	布袋鎮	復興里	164874	2580370	布袋鎮公所	蔡庭全	
新塭滯洪池南側抽水站	布袋鎮	復興里	164765	2580052	布袋鎮公所	洪國賜	

抽水站名稱	鄉鎮市	村里	97TM2-X	97TM2-Y	管理單位	緊急連絡人	聯絡電話
新溫排水接八掌溪抽水站	布袋鎮	復興里	163491	2579614	布袋鎮公所	黃麗娟	
義布橋下游抽水站	布袋鎮	永安里	167385	2584764	布袋鎮公所	邱義仁	
義布橋抽水站	布袋鎮	東港里	168091	2585362	布袋鎮公所	陳俊平	
過溝中排抽水站	布袋鎮	西安里	165643	2590219	布袋鎮公所	陳兩傳	
過溝團結橋抽水站	布袋鎮	中安里	166135	2589542	布袋鎮公所	陳兩傳	
龍江里抽水站	布袋鎮	龍江里	164567	2587383	布袋鎮公所	蕭榮南	
贊寮溝台 17 線西側抽水站	布袋鎮	光復里	166930	2585258	布袋鎮公所	蔡崇模	
鹽管溝抽水站	布袋鎮	興中里	164356	2587678	布袋鎮公所	蕭楊碧蓮	

註：更新日期 112 年 3 月

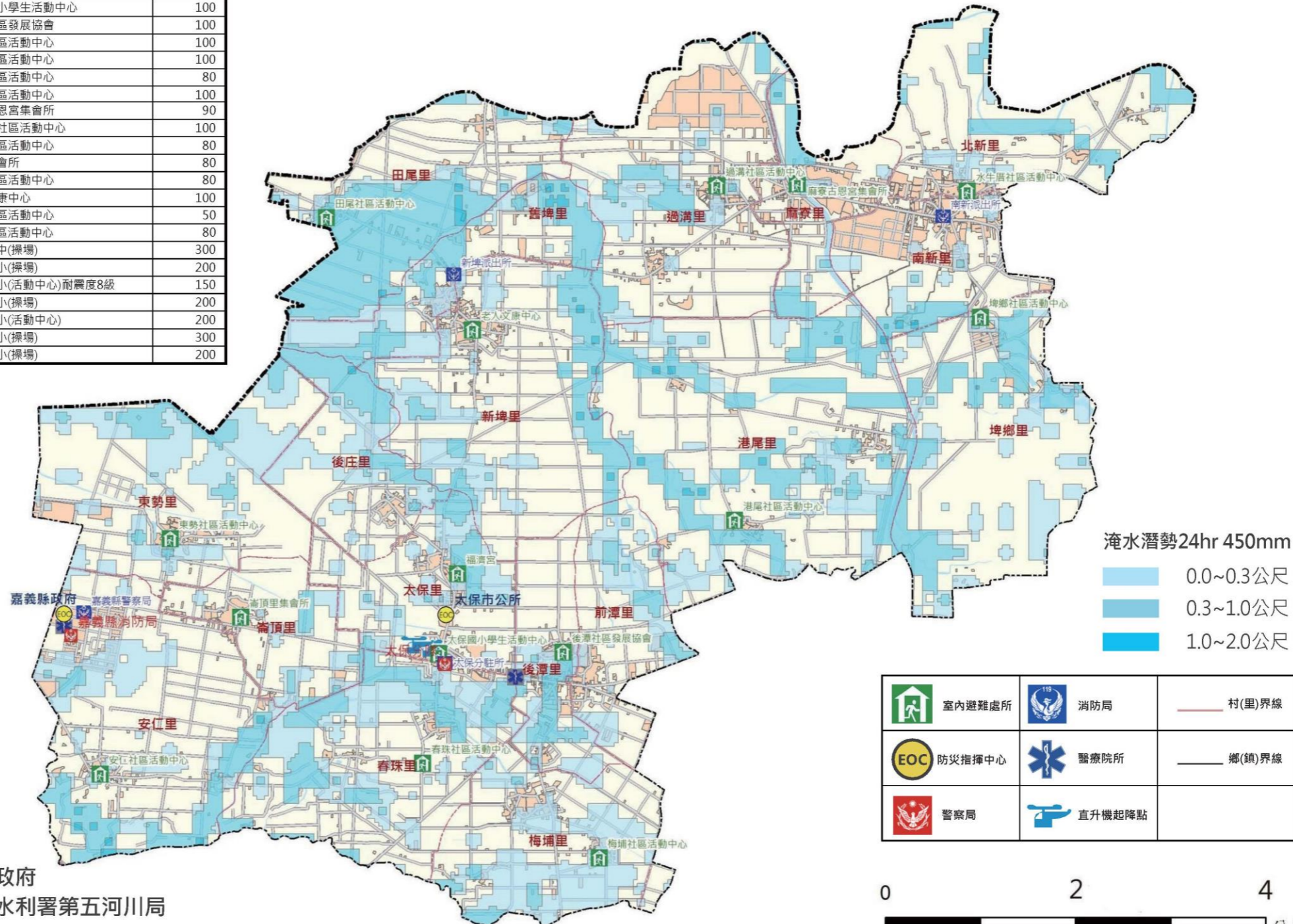
嘉義縣太保市水災防災地圖 編號1001001



災情通報單位	
嘉義縣政府	地址：嘉義縣太保市祥和一路東段1號 電話：05-362-0123
嘉義縣警察局	地址：嘉義縣太保市祥和一路東段3號 電話：05-362-0237
嘉義縣衛生局	地址：嘉義縣太保市祥和二路東段3號 電話：05-3620-600 (嘉義縣政府、嘉義縣警察局、嘉義縣衛生局通用)
太保市公所	地址：嘉義縣太保市太保里66號 電話：05-371-1106、371-1107、371-1108
警消單位	
太保分駐所	地址：嘉義縣太保市太保里太保23號 電話：05-371-1555
新埤派出所	地址：嘉義縣太保市舊埤里新埤9號 電話：05-361-1280
南新派出所	地址：嘉義縣太保市北港路二段50號 電話：05-237-3022
太保消防分隊	地址：嘉義縣太保市太保里22號 電話：05-371-1202
醫療院所	
太保市衛生所	地址：嘉義縣太保市後潭里14鄰443號 電話：05-371-1273、05-371-6032

編號	避難收容處所	收容人數
01	太保國中(操場)	300
02	嘉新國中(操場)	300
03	福濟宮	60
04	太保國小學生活動中心	100
05	後潭社區發展協會	100
06	春梅社區活動中心	100
07	春珠社區活動中心	100
08	港尾社區活動中心	80
09	過溝社區活動中心	100
10	麻寮古恩宮集會所	90
11	水牛厝社區活動中心	100
12	埤鄉社區活動中心	80
13	崙頂集會所	80
14	東勢社區活動中心	80
15	老人文康中心	100
16	田尾社區活動中心	50
17	安仁社區活動中心	80
18	永慶高中(操場)	300
19	太保國小(操場)	200
20	安東國小(活動中心)耐震度8級	150
21	安東國小(操場)	200
22	南新國小(活動中心)	200
23	南新國小(操場)	300
24	新埤國小(操場)	200

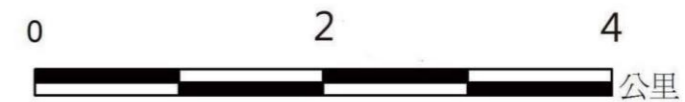
村里名稱	村里長姓名	聯絡電話
太保里	郭秀琴	0988-969969
後庄里	沈得山	0937-577372
前潭里	林俊哲	0921-519592
後潭里	蔡樹福	0921-293100
梅埔里	官德發	0934-012217
春珠里	蔡德村	0939-508600
崙頂里	張騰耀	0910-864550
東勢里	龔栩慶	0988-523369
新埤里	徐錦昌	0912-183555
舊埤里	蘇逸婷	0955-800857
田尾里	陳憲發	0963-485569
港尾里	詹連益	0919-861199
過溝里	葉隆詳	0912-131657
麻寮里	侯水波	0918-771126
南新里	葉全成	0910-713367
北新里	許一進	0921-287297
埤鄉里	林峯名	0953-872719
安仁里	陳政龍	0932-780880



淹水潛勢24hr 450mm

- 0.0~0.3公尺
- 0.3~1.0公尺
- 1.0~2.0公尺

	室內避難處所		消防局		村(里)界線
	防災指揮中心		醫療院所		鄉(鎮)界線
	警察局		直升機起降點		



嘉義縣政府
經濟部水利署第五河川局
財團法人國土永續研究教育基金會 112年03月 製圖

嘉義縣朴子市水災防災地圖 編號1001002



災情通報單位

嘉義縣政府
地址：嘉義縣太保市祥和一路東段1號
電話：05-362-0123
嘉義縣警察局
地址：嘉義縣太保市祥和一路東段3號
電話：05-362-0237
嘉義縣衛生局
地址：嘉義縣太保市祥和二路東段3號
電話：05-3620-600
(嘉義縣政府、嘉義縣警察局、嘉義縣衛生局通用)

朴子市公所
地址：嘉義縣朴子市光復路34號
電話：05-3795102

警消單位

朴子分局
地址：嘉義縣朴子市永和里光復路33號
電話：05-3793584
朴子派出所
地址：嘉義縣朴子市永和里光復路33號
電話：05-3792014
大鄉派出所
地址：嘉義縣朴子市大鄉里223號
電話：05-3792091
竹村派出所
地址：嘉義縣朴子市竹村里14之6號
電話：05-3693219
松梅派出所
地址：嘉義縣朴子市梅華里牛挑灣108號
電話：05-3691572
雙溪派出所
地址：嘉義縣朴子市溪口里145號
電話：05-3794553
朴子消防分隊
地址：嘉義縣朴子市光復新路16號
電話：05-3792075

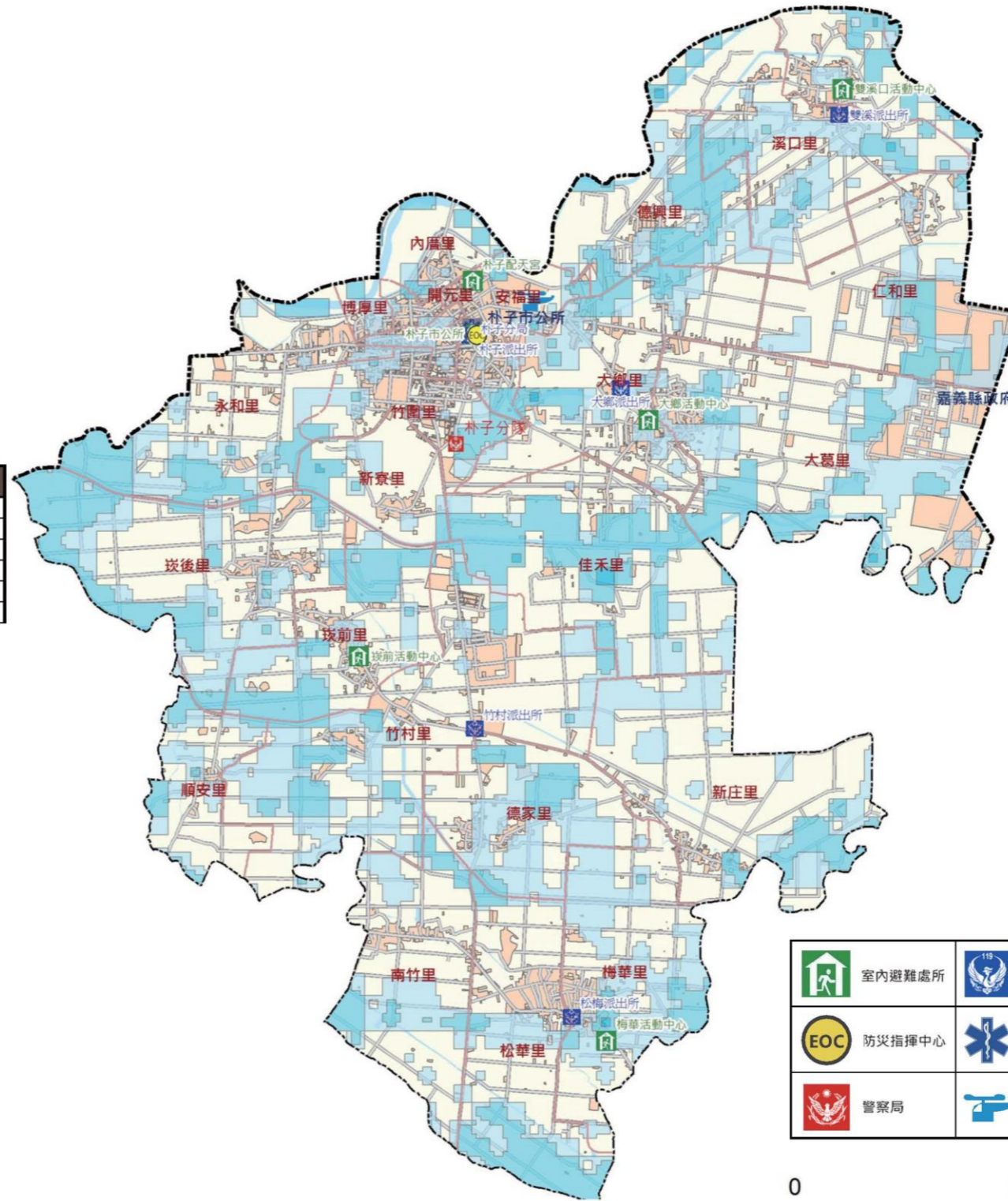
醫療院所

朴子市衛生所
地址：嘉義縣朴子市光復路40號
電話：05-3792037

村里名稱	村里長姓名	聯絡電話
德興里	侯茂昆	0932-849419
仁和里	陳麗嬌	0988-377848
大鄉里	涂國和	0928-392077
大葛里	涂葉素華	0975-253187
佳禾里	何玉合	0928-391629
竹村里	郭文典	0932-211150
崁前里	方松林	0919-176823
崁後里	張清浚	0933-628638
順安里	涂添煌	0958-692072
德家里	黃玉寬	0938-659459
新庄里	薛世傑	0988-761991
梅華里	黃勝義	0935-830120
松華里	王崇炫	0936-370142
南竹里	陳崑備	0937-307618

編號	避難收容處所	收容人數
01	朴子配天宮	750
02	朴子市公所	43
03	雙溪口活動中心	63
04	大鄉活動中心	34
05	梅華活動中心	44
06	崁前活動中心	25

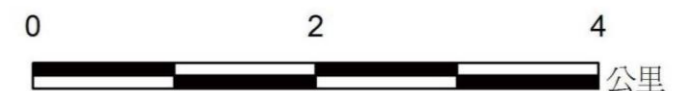
村里名稱	村里長姓名	聯絡電話
安福里	林岳平	0932-849690
平和里	蘇黃寶玉	0910-849984
內厝里	彭永達	0932-848098
開元里	林耀堂	0937-609971
順天里	吳博鈺	0934-017666
中正里	蘇俊偉	0938-833188
博厚里	康國榮	0935-373930
文化里	楊石旭	0915-383955
永和里	余永寬	0933-937059
竹圍里	莊長源	0910-754005
新寮里	張昭林	0905-151247
雙溪里	黃振卿	0963-190792
溪口里	侯金地	0910-491997



淹水潛勢24hr 450mm

- 0.0~0.3公尺
- 0.3~1.0公尺
- 1.0~2.0公尺

	室內避難處所		消防局		村(里)界線
	防災指揮中心		醫療院所		鄉(鎮)界線
	警察局		直升機起降點		



嘉義縣政府
經濟部水利署第五河川局
財團法人國土永續研究教育基金會 112年03月 製圖

嘉義縣布袋鎮水災防災地圖 編號1001003



災情通報單位

嘉義縣政府
地址：嘉義縣太保市祥和一路東段1號
電話：05-362-0123

嘉義縣警察局
地址：嘉義縣太保市祥和一路東段3號
電話：05-362-0237

嘉義縣衛生局
地址：嘉義縣太保市祥和二路東段3號
電話：05-3620-600
(嘉義縣政府、嘉義縣警察局、嘉義縣衛生局通用)

布袋鎮公所
地址：嘉義縣布袋鎮自由路2號
電話：05-3475979

警消單位

布袋分局
地址：嘉義縣布袋鎮光復里自由路1號
電話：05-3472574

布袋派出所
地址：嘉義縣布袋鎮岑海里中山路206號
電話：05-3472047

景山派出所
地址：嘉義縣布袋鎮東港里埔仔厝34號
電話：05-3472607

新塹派出所
地址：嘉義縣布袋鎮新民里293號
電話：05-3431154

過溝派出所
地址：嘉義縣布袋鎮中安里110號
電話：05-3451064

布袋消防分隊
地址：嘉義縣布袋鎮龍江里2-2號
電話：05-3472074

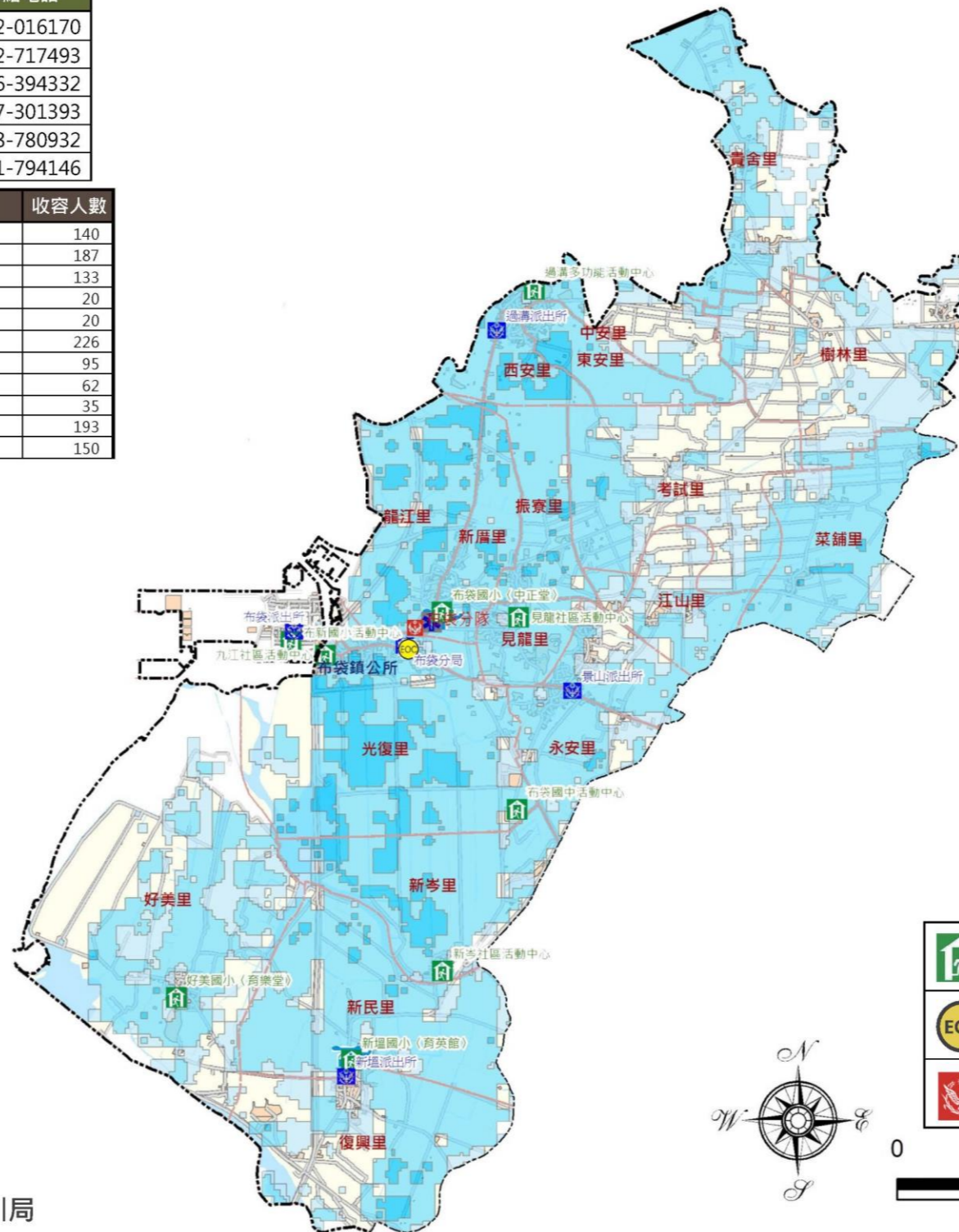
醫療院所

太保市衛生所
地址：嘉義縣太保市後潭里14鄰443號
電話：05-371-1273、05-371-6032

村里名稱	村里長姓名	聯絡電話
岱江里	蔡宗榮	0955-020761
九龍里	蔡明宏	0973-852963
岑海里	翁億穎	0921-558174
興中里	蕭維漢	0927-888734
光復里	蔡重慶	0988-237630
見龍里	黃清基	0935-877839
新厝里	蕭明展	0910-887354
龍江里	蕭吳王珠	0919-176395
新岑里	蔡政學	0932-974984
新民里	蔡承佑	0983-343269
復興里	蘇清鴻	0937-611232
好美里	蘇元勳	0911-188922
永安里	邱添丁	0928-749378
東港里	林榮泰	0963-190638
江山里	翁振家	0933-589711
菜舖里	莊啓佑	0937-072656
考試里	陳泰和	0955-179859

村里名稱	村里長姓名	聯絡電話
振寮里	莊貴翔	0932-016170
西安里	陳福地	0932-717493
東安里	陳兩傳	0936-394332
中安里	李吉雄	0937-301393
樹林里	莊仁義	0978-780932
貴舍里	張豐欣	0911-794146

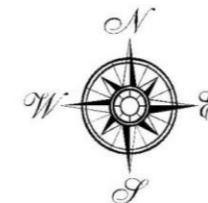
編號	避難收容處所	收容人數
01	布袋國小-室內	140
02	布袋國中-室內	187
03	布新國小-室內	133
04	九江社區活動中心	20
05	見龍社區活動中心	20
06	過溝多功能活動中心	226
07	布袋鎮立托兒所	95
08	新岑社區活動中心	62
09	好美國小-室內	35
10	新塹國小-室內	193
11	過溝國小-室內	150



淹水潛勢24hr 450mm

- 0.0~0.3公尺
- 0.3~1.0公尺
- 1.0~2.0公尺

	室內避難處所		消防局		村(里)界線
	防災指揮中心		醫療院所		鄉(鎮)界線
	警察局		直升機起降點		



嘉義縣政府
經濟部水利署第五河川局
財團法人國土永續研究教育基金會 112年03月 製圖

嘉義縣大林鎮水災防災地圖 編號1001004



災情通報單位

嘉義縣政府
地址：嘉義縣大保市祥和一路東段1號
電話：05-362-0123
嘉義縣警察局
地址：嘉義縣大保市祥和一路東段3號
電話：05-362-0237
嘉義縣衛生局
地址：嘉義縣大保市祥和二路東段3號
電話：05-3620-600
(嘉義縣政府、嘉義縣警察局、嘉義縣衛生局通用)

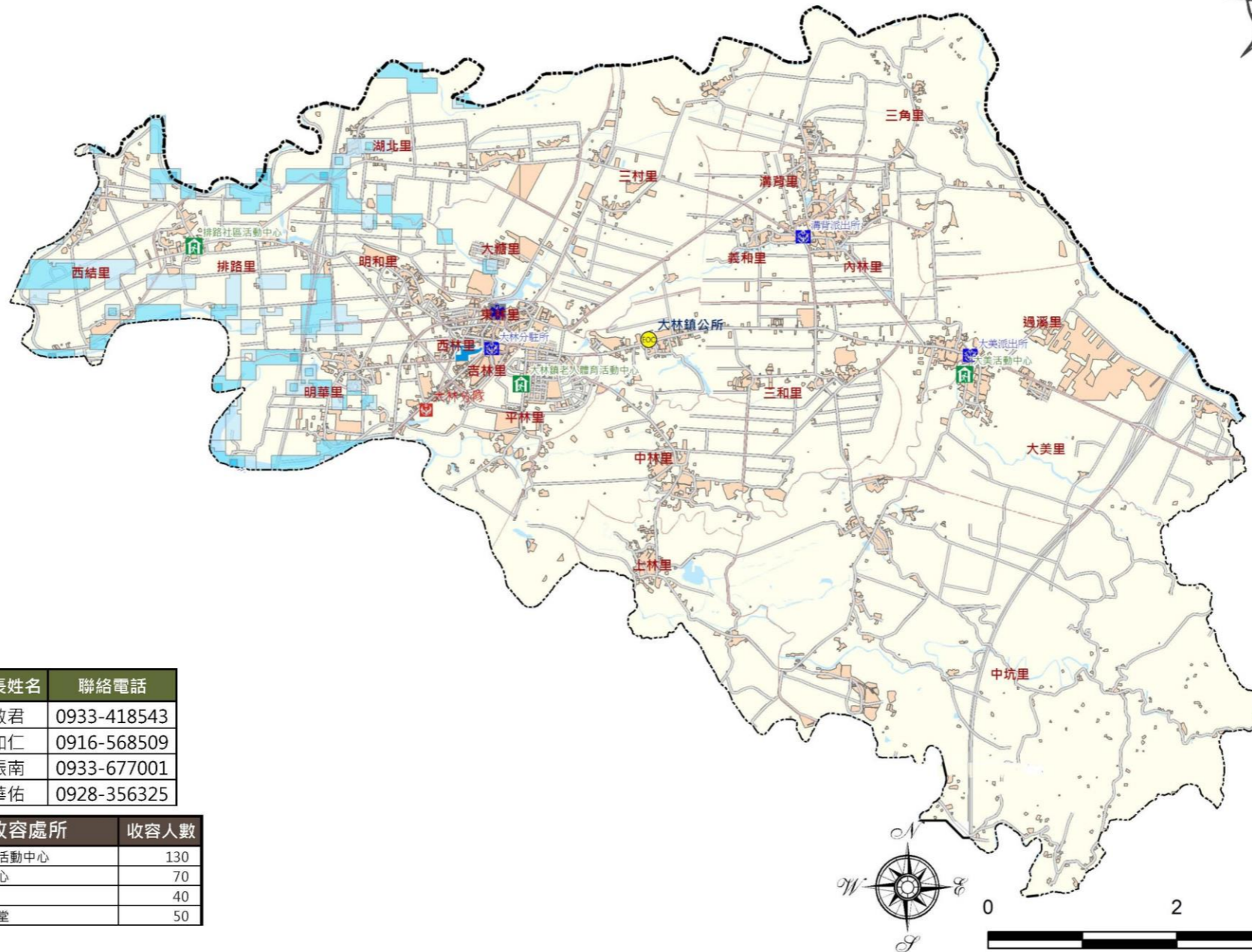
大林鎮公所
地址：嘉義縣大林鎮中興路二段239號
電話：05-2653211

警消單位

大林分駐所
地址：嘉義縣大林鎮西林里中山路86-2號
電話：05-2652850
大美派出所
地址：嘉義縣大林鎮大美里1號
電話：05-2952905
溝背派出所
地址：嘉義縣大林鎮義和里2號
電話：05-2952902
大林消防分隊
地址：嘉義縣大林鎮平林里中正路158號
電話：05-2652027

醫療院所

大林鎮衛生所
地址：嘉義縣大林鎮平林里中山路252號
電話：05-2652042
慈濟綜合醫院大林分院
地址：嘉義縣大林鎮民生路2號
電話：05-2648000



村里名稱	村里長姓名	聯絡電話
東林里	陳建安	0930-045250
西林里	劉建男	0933-677998
吉林里	孫美鳳	0937-241825
平林里	葉秀齡	0921-480503
明華里	劉燕山	0910-261385
明和里	李清課	0909-685271
排路里	呂新章	0910-240260
西結里	蔡怡靜	0955-188348
湖北里	林昭松	0933-681938
大糖里	蕭淑芬	0938-596715
大美里	蔡伯利	0921-667918
過溪里	簡明煌	0925-058618
中坑里	劉清源	0937-572779
上林里	陳煦湘	0937-899959
中林里	林勝立	0932-657983
三和里	簡春山	0935-473873
溝背里	江春源	0937-355976

村里名稱	村里長姓名	聯絡電話
義和里	張啟君	0933-418543
內林里	簡和仁	0916-568509
三角里	黃振南	0933-677001
三村里	蘇華佑	0928-356325

編號	避難收容處所	收容人數
01	大林鎮老人體育活動中心	130
02	排路社區活動中心	70
03	大美活動中心	40
04	大林公所三樓禮堂	50

淹水潛勢24hr 450mm
 0.0~0.3公尺
 0.3~1.0公尺
 1.0~2.0公尺

	室內避難處所		消防局		村(里)界線
	防災指揮中心		醫療院所		鄉(鎮)界線
	警察局		直升機起降點		

嘉義縣政府
 經濟部水利署第五河川局
 財團法人國土永續研究教育基金會 112年03月 製圖

嘉義縣民雄鄉水災防災地圖 編號1001005



災情通報單位

嘉義縣政府
地址：嘉義縣大保市祥和一路東段1號
電話：05-362-0123

嘉義縣警察局
地址：嘉義縣大保市祥和一路東段3號
電話：05-362-0237

嘉義縣衛生局
地址：嘉義縣大保市祥和二路東段3號
電話：05-3620-600
(嘉義縣政府、嘉義縣警察局、嘉義縣衛生局通用)

民雄鄉公所
地址：嘉義縣民雄鄉中樂村文化路7號
電話：05-2262101

警消單位

民雄分局
地址：嘉義縣民雄鄉東榮村民族路21號
電話：05-2262014

民雄派出所
地址：嘉義縣民雄鄉東榮村民族路21號
電話：05-2262192

北斗派出所
地址：嘉義縣民雄鄉北斗村17號
電話：05-2213731

菁埔派出所
地址：嘉義縣民雄鄉菁埔路138號
電話：05-2263510

民興派出所
地址：嘉義縣民雄鄉中村10號
電話：05-2213735

豐收派出所
地址：嘉義縣民雄鄉豐收村好收48號
電話：05-2262732

民雄消防分隊
地址：嘉義縣民雄鄉民族路21號
電話：05-2262829

醫療院所

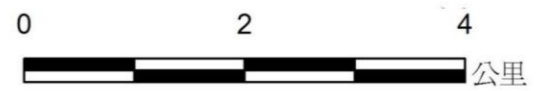
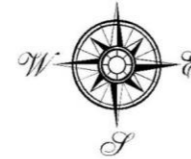
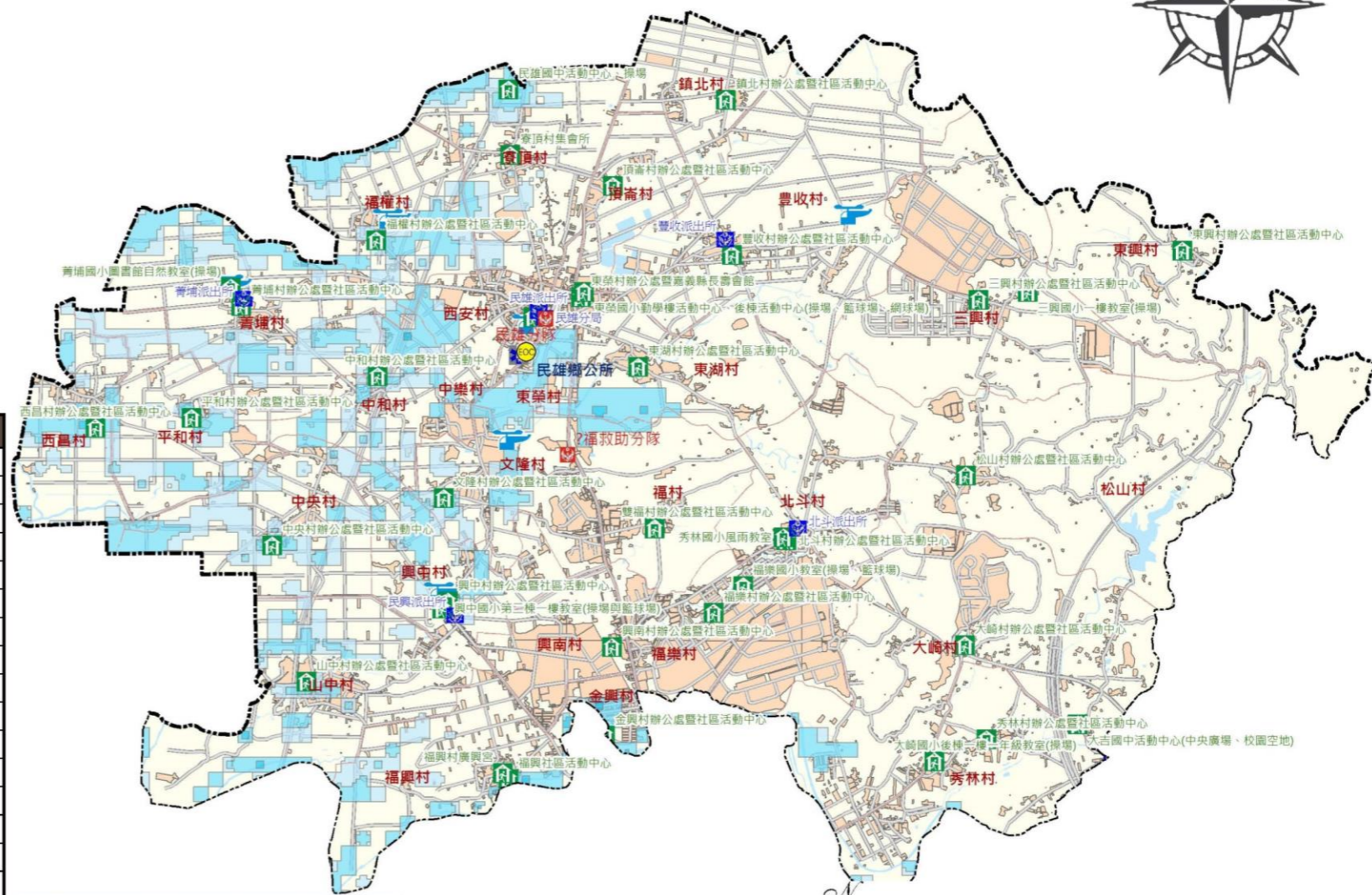
民雄鄉衛生所
地址：嘉義縣民雄鄉中樂村文化路7之2號
電話：05-2262018

村里名稱	村里長姓名	聯絡電話
東榮村	張金富	0933-358727
中樂村	洪源漳	0952-831911
西安村	江源發	0912-790529
寮頂村	黃玉蓮	0933-873502
福權村	賴建利	0932-981183
東湖村	呂春木	0958-738990
頂崙村	劉育良	0972-817659
菁埔村	何清鑫	0933-786060
中和村	何石生	0988-016313
平和村	許水松	0928-347136
西昌村	張家福	0972-802609
豐收村	陳正溪	0932-711512
三興村	莊柏桐	0935-410039
東興村	張政僑	0912-664474
鎮北村	張英梓	0953-667552

村里名稱	村里長姓名	聯絡電話
興中村	姚鋒鍾	0919-167177
興南村	黃富廷	0906-578992
福興村	張永錚	0932-126399
文隆村	黃琮壹	0927-651717
山中村	鄭永欽	0935-817333
中央村	劉文明	0932-807429
北斗村	謝志宏	0933-595567
雙福村	黃福元	0988-678608
大崎村	陳谷全	0932-876897
秀林村	林平峯	0911-725137
松山村	周炳立	0928-713891
金興村	何建明	0928-747476
福樂村	簡元煌	0912-756727

編號	避難收容處所	收容人數
01	東榮村辦公處暨嘉義縣長壽會館	100
02	興南村辦公處暨社區活動中心	60
03	文隆村辦公處暨社區活動中心	70
04	興中村辦公處暨社區活動中心	30
05	中和村辦公處暨社區活動中心	30
06	山中村辦公處暨社區活動中心	120
07	福興社區活動中心	80
08	中央村辦公處暨社區活動中心	60
09	平和村辦公處暨社區活動中心	30
10	西昌村辦公處暨社區活動中心	100
11	菁埔村辦公處暨社區活動中心	100
12	寮頂村集會所	20
13	福權村辦公處暨社區活動中心	100
14	頂崙村辦公處暨社區活動中心	80
15	鎮北村辦公處暨社區活動中心	150
16	豐收村辦公處暨社區活動中心	80
17	東湖村辦公處暨社區活動中心	100
18	雙福村辦公處暨社區活動中心	30
19	福樂村辦公處暨社區活動中心	120
20	北斗村辦公處暨社區活動中心	100
21	秀林村辦公處暨社區活動中心	50
22	大崎村辦公處暨社區活動中心	50
23	松山村辦公處暨社區活動中心	10
24	東興村辦公處暨社區活動中心	30
25	金興村辦公處暨社區活動中心	200
26	三興村辦公處暨社區活動中心	30
27	福興村廣興宮	100

編號	避難收容處所	收容人數
28	民雄國中活動中心	200
29	大吉國中活動中心	50
30	民雄國小中正堂獅子館	500
31	東榮國小勤學樓活動中心、後棟活動中心	200
32	興中國小第二棟一樓教室(操場與籃球場)	150
33	秀林國小風雨教室	100
34	大崎國小後棟一樓一年級教室(操場)	50
35	三興國小一樓教室	150
36	菁埔國小圖書館自然教室	30
37	福樂國小教室	300



淹水潛勢24hr 450mm

- 0.0~0.3公尺
- 0.3~1.0公尺
- 1.0~2.0公尺

	室內避難處所		消防局		村(里)界線
	防災指揮中心		醫療院所		鄉(鎮)界線
	警察局		直升機起降點		

嘉義縣政府
經濟部水利署第五河川局
財團法人國土永續研究教育基金會 112年03月 製圖

嘉義縣溪口鄉水災防災地圖 編號1001006



災情通報單位

嘉義縣政府
地址：嘉義縣太保市祥和一路東段1號
電話：05-362-0123
嘉義縣警察局
地址：嘉義縣太保市祥和一路東段3號
電話：05-362-0237
嘉義縣衛生局
地址：嘉義縣太保市祥和二路東段3號
電話：05-3620-600
(嘉義縣政府、嘉義縣警察局、嘉義縣衛生局通用)

溪口鄉公所
地址：嘉義縣溪口鄉溪北村中山路89號
電話：05-2695950

警消單位

溪口分駐所
地址：嘉義縣溪口鄉溪東村中正路142號
電話：05-2691009
柳溝派出所
地址：嘉義縣溪口鄉柳溝村阿蓮庄7號
電話：05-2691182
溪口消防分隊
地址：嘉義縣溪口鄉中正路142號
電話：05-2691201

醫療院所

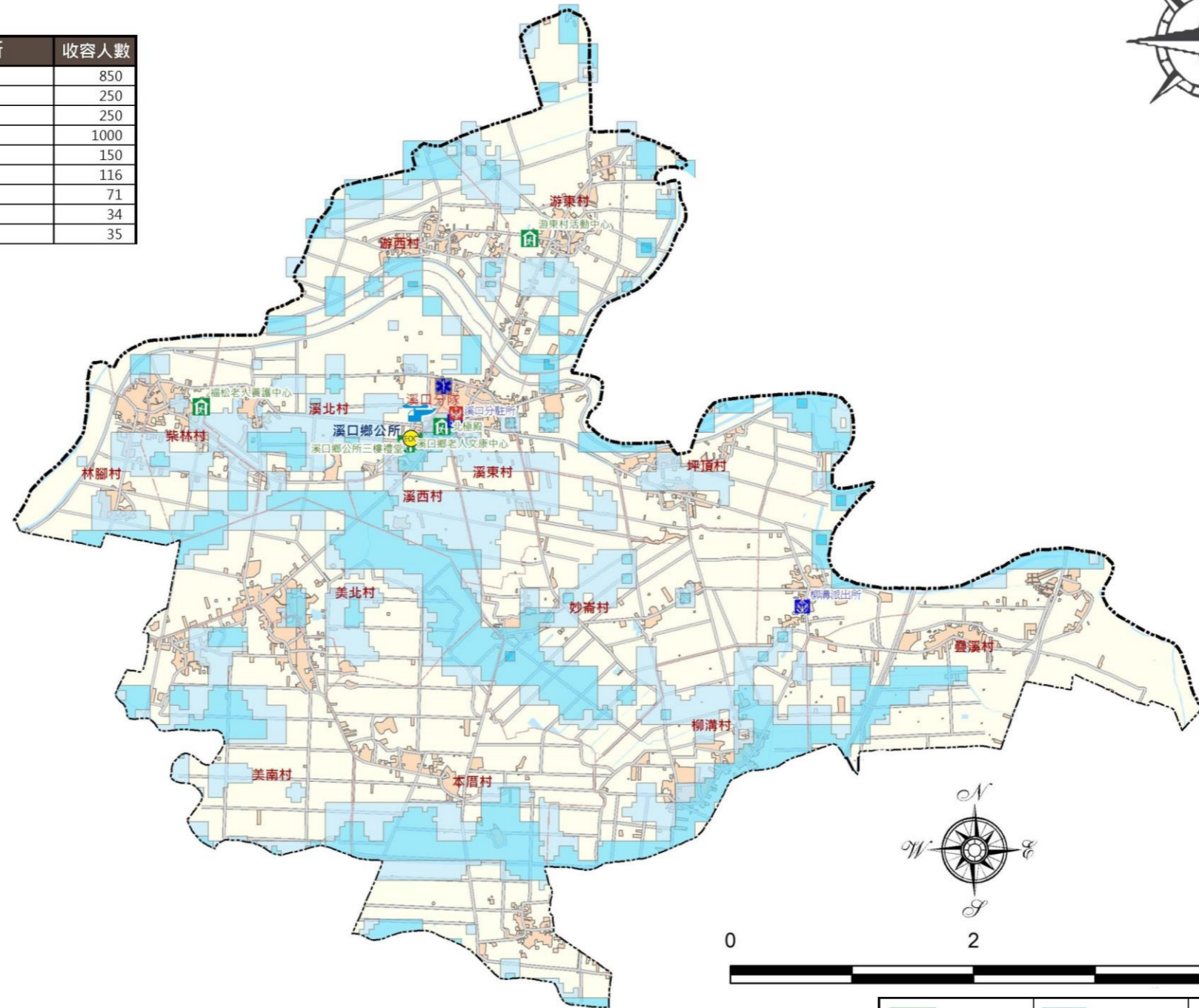
溪口鄉衛生所
地址：嘉義縣溪口鄉中山路1號
電話：05-2691046

編號	避難收容處所	收容人數
08	美林國小	850
09	柴林國小	250
10	柳溝國小操場	250
11	柳溝國小	1000
12	天臺殿	150
13	本湖光點旅館	116
14	林腳活動中心	71
15	厝子活動中心	34
16	崙尾(美南村)活動中心	35

村里名稱	村里長姓名	聯絡電話
溪東村	謝陸成	0933-676661
溪西村	陳獻仁	0956-305555
溪北村	張躍達	0928-377826
柴林村	王日生	0972-329992
林腳村	許彩鳳	0975-696259
美南村	陳文添	0937-350963
美北村	陳淑惠	0912-758499
本厝村	葉得祿	0972-279056
游東村	邱茂森	0932-805605
游西村	孫文章	0952-361205
柳溝村	王之愷	0921-600216
疊溪村	劉慶維	0937-656468
妙崙村	黃仁宏	05-2694258
坪頂村	鄭力升	0928-746871

編號	避難收容處所	收容人數
01	溪口鄉公所三樓禮堂	120
02	溪口鄉老人文康中心	40
03	游東村活動中心	50
04	北極殿香客大樓	100
05	福松老人養護中心	50
06	溪口國中	20
07	溪口國小操場	300

嘉義縣政府
經濟部水利署第五河川局
財團法人國土永續研究教育基金會 112年03月 製圖



淹水潛勢24hr 450mm
 0.0~0.3公尺
 0.3~1.0公尺
 1.0~2.0公尺

室內避難處所	消防局	村(里)界線
EOC 防災指揮中心	醫療院所	鄉(鎮)界線
警察局	直升機起降點	

嘉義縣新港鄉水災防災地圖 編號1001007



災情通報單位

嘉義縣政府
地址：嘉義縣太保市祥和一路東段1號
電話：05-362-0123

嘉義縣警察局
地址：嘉義縣太保市祥和一路東段3號
電話：05-362-0237

嘉義縣衛生局
地址：嘉義縣太保市祥和二路東段3號
電話：05-3620-600
(嘉義縣政府、嘉義縣警察局、嘉義縣衛生局通用)

新港鄉公所
地址：嘉義縣新港鄉宮前村中山路155號
電話：05-3742104

警消單位

新港分駐所
地址：嘉義縣新港鄉大興村中正路47號
電話：05-3742009

月眉派出所
地址：嘉義縣新港鄉月潭村204號
電話：05-3772524

安和派出所
地址：嘉義縣新港鄉安和村番婆16號
電話：05-3772104

南港派出所
地址：嘉義縣新港鄉南港村1號
電話：05-7811618

埤頭派出所
地址：嘉義縣新港鄉埤子村32號
電話：05-3760853

新港消防分隊
地址：嘉義縣新港鄉公園路28號
電話：05-3742314

醫療院所

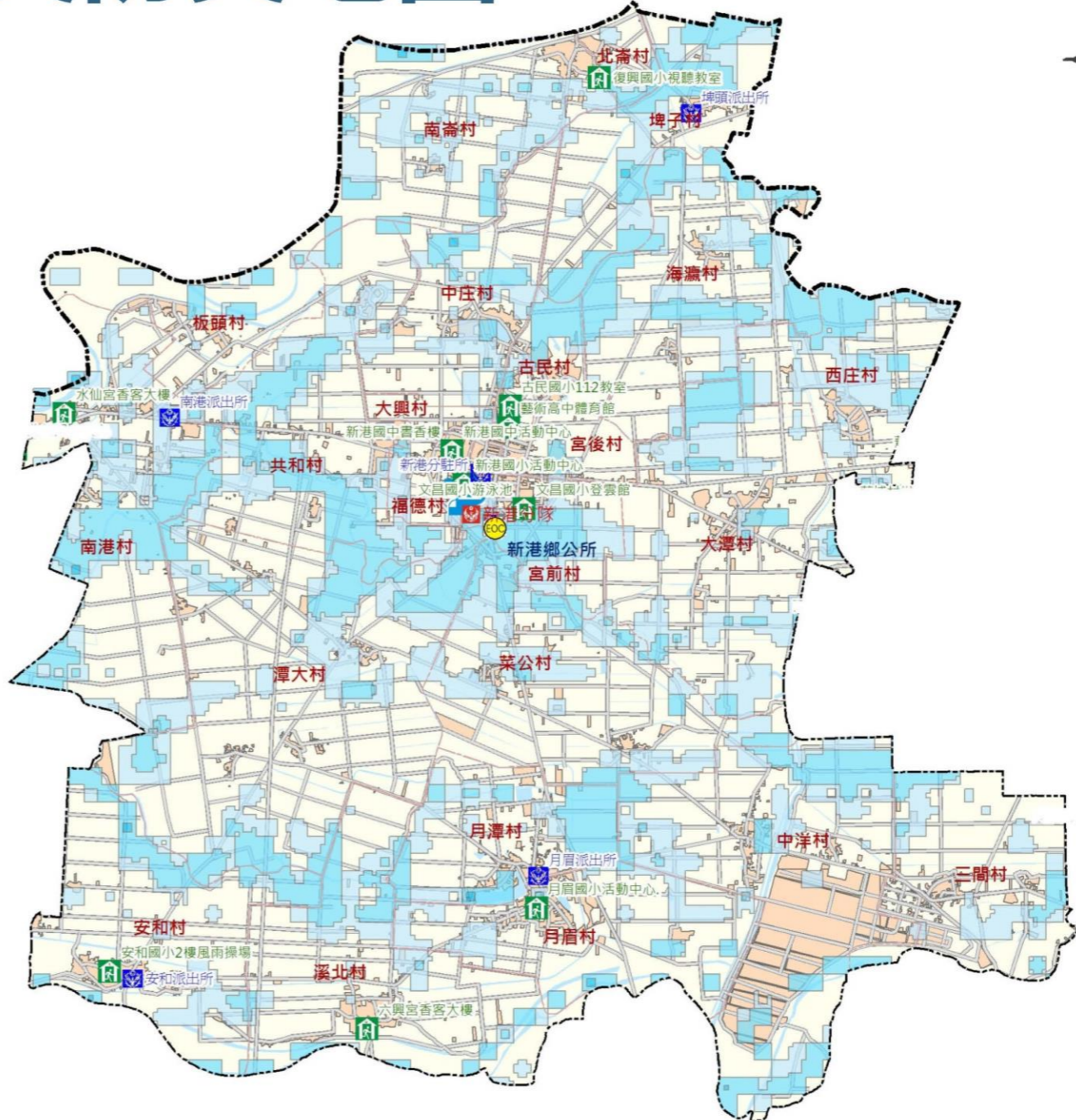
新港鄉衛生所
地址：嘉義縣新港鄉宮前村中山路167號
電話：05-3742025

村里名稱	村里長姓名	聯絡電話
中洋村	江德欽	0937-557857
菜公村	林黃秀玉	0905-373093
安和村	吳崑崗	0963-915086
潭大村	江錦澤	0932-832653
南港村	鄭錦煌	0933-175063
板頭村	杜徐灑	0919-437691
共和村	洪金成	0932-959860

編號	避難收容處所	收容人數
01	藝術高中體育館	600
02	藝術高中操場	1000
03	新港國中活動中心	760
04	新港國中操場	1000
05	新港國小活動中心	850
06	新港國小操場	1000
07	文昌國小登雲館	200
08	文昌國小操場	400
09	古民國小教室	120
10	古民國小操場	1000
11	月眉國小活動中心	500
12	月眉國小操場	1229
13	安和國小風雨操場	48
14	安和國小操場	100
15	復興國小視聽教室	40
16	復興國小操場	100
17	水仙宮香客大樓	400
18	水仙宮廣場	2000
19	六興宮香客大樓	500
20	六興宮停車場	2000
21	新港公園	4000
22	崙子社區活動中心	30
23	潭大社區活動中心預定地	1000

村里名稱	村里長姓名	聯絡電話
宮前村	邱聰益	0937-357678
宮後村	陳圳岸	0937-557852
大興村	林益生	0978-381827
福德村	郭正欽	0931-143558
古民村	郭忠和	0937-356840
中庄村	張秀安	0921-242788
大潭村	林陳麥	0979-733798
西庄村	梁勝萬	0976-011069
埤子村	張世立	0937-557877
南崙村	王張素女	0928-359862
北崙村	蔡秀芳	0977-207629
海瀛村	郭祐旭	0929-189631
月眉村	林明泰	0933-279897
月潭村	李冠樟	0933-278193
溪北村	李明棟	0935-441383
三間村	蕭金修	0932-719614

嘉義縣政府
經濟部水利署第五河川局
財團法人國土永續研究教育基金會 112年03月製圖



淹水潛勢24hr 450mm

- 0.0~0.3公尺
- 0.3~1.0公尺
- 1.0~2.0公尺

	室內避難處所		消防局		村(里)界線
	防災指揮中心		醫療院所		鄉(鎮)界線
	警察局		直升機起降點		



嘉義縣六腳鄉水災防災地圖 編號1001008



災情通報單位

嘉義縣政府
地址：嘉義縣太保市祥和一路東段1號
電話：05-362-0123

嘉義縣警察局
地址：嘉義縣太保市祥和一路東段3號
電話：05-362-0237

嘉義縣衛生局
地址：嘉義縣太保市祥和二路東段3號
電話：05-3620-600
(嘉義縣政府、嘉義縣警察局、嘉義縣衛生局通用)

六腳鄉公所
地址：嘉義縣六腳鄉蒜頭村73號
電話：05-3801121

警消單位

六腳分駐所
地址：嘉義縣六腳鄉蒜頭村75號
電話：05-3802008

月眉派出所
地址：嘉義縣新港鄉月潭村204號
電話：05-3772524

六家派出所
地址：嘉義縣六腳鄉六腳村5號
電話：05-3780843

永竹派出所
地址：嘉義縣六腳鄉竹本村9之26號
電話：05-3780845

北美派出所
地址：嘉義縣六腳鄉崙陽村183號
電話：05-7811105

六美派出所
地址：嘉義縣六腳鄉港美村28號
電話：05-3802244

六腳消防分隊
地址：嘉義縣六腳鄉蒜頭村73-2號
電話：05-3802274

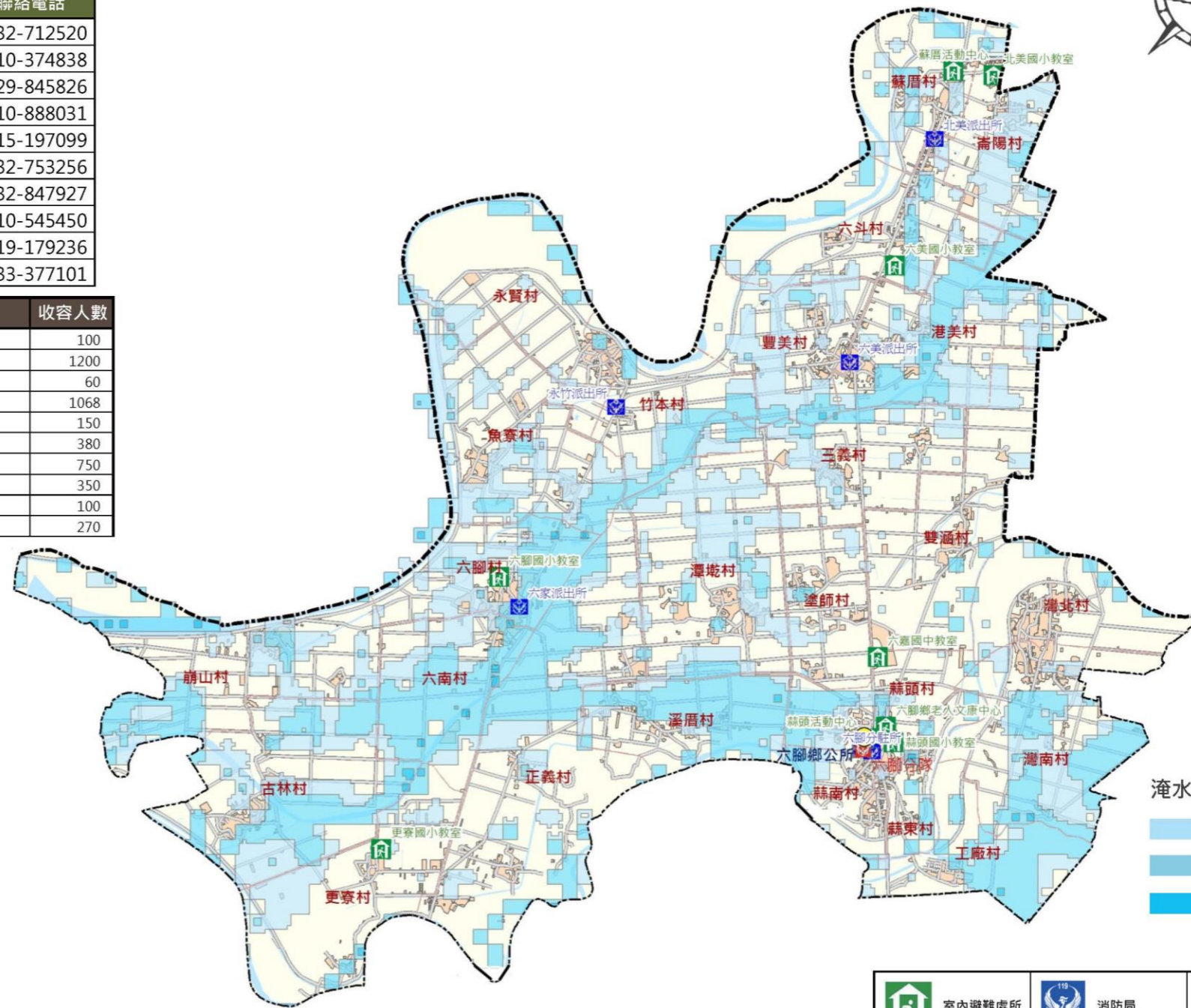
醫療院所

六腳鄉衛生所
地址：嘉義縣六腳鄉蒜頭村73-1號
電話：05-3802016

村里名稱	村里長姓名	聯絡電話
永賢村	侯勝堂	0932-712520
魚寮村	陳金照	0910-374838
潭墘村	侯水順	0929-845826
正義村	林麗珍	0910-888031
溪厝村	黃柏瑄	0915-197099
六腳村	陳餘慶	0932-753256
六南村	楊惠誌	0932-847927
崩山村	謝英彬	0910-545450
古林村	吳嘉旺	0919-179236
更寮村	蕭明正	0933-377101

編號	避難收容處所	收容人數
01	六腳鄉老人文康中心	100
02	蒜頭國小教室	1200
03	蒜頭活動中心	60
04	六美國小教室	1068
05	六嘉國中教室	150
06	北美國小教室	380
07	六腳國小教室	750
08	更寮國小教室	350
09	蘇厝活動中心	100
10	灣內國小操場	270

村里名稱	村里長姓名	聯絡電話
蒜頭村	呂松助	0933-699119
蒜東村	侯文通	0928-391689
蒜南村	黃福	0933-678373
工廠村	黃江正	0963-161365
灣南村	趙素娟	0936-390769
灣北村	陳日炎	0930-031556
雙涵村	陳鶴松	0933-698983
塗師村	侯新發	0963-204532
三義村	蔡聰亨	0988-037111
港美村	林哲祥	0935-051643
豐美村	黃在崎	0952-833399
六斗村	康珍	0933-542689
崙陽村	蘇彬福	0932-558690
蘇厝村	蘇庭芳	0921-794777
竹本村	莊正光	0932-835499



淹水潛勢24hr 450mm

- 0.0~0.3公尺
- 0.3~1.0公尺
- 1.0~2.0公尺

嘉義縣政府
經濟部水利署第五河川局
財團法人國土永續研究教育基金會 112年03月 製圖



	室內避難處所		消防局		村(里)界線
	防災指揮中心		醫療院所		鄉(鎮)界線
	警察局		直升機起降點		

嘉義縣東石鄉水災防災地圖 編號1001009



災情通報單位

嘉義縣政府
地址：嘉義縣太保市祥和一路東段1號
電話：05-362-0123

嘉義縣警察局
地址：嘉義縣太保市祥和一路東段3號
電話：05-362-0237

嘉義縣衛生局
地址：嘉義縣太保市祥和二路東段3號
電話：05-3620-600
(嘉義縣政府、嘉義縣警察局、嘉義縣衛生局通用)

東石鄉公所
地址：嘉義縣東石鄉東石村3號
電話：05-373-2201

警消單位

東石分駐所
地址：嘉義縣東石鄉東石村36號
電話：05-373-2240

下揖派出所
地址：嘉義縣東石鄉下揖村137號
電話：05-360-1849

三江派出所
地址：嘉義縣東石鄉三家村1號
電話：05-373-2501

港墘派出所
地址：嘉義縣東石鄉港墘村92號
電話：05-379-3564

龍崗派出所
地址：嘉義縣東石鄉東崙村62號
電話：05-345-1740

東石消防分隊
地址：嘉義縣東石鄉永屯村屯仔頭205號
電話：05-373-2502

醫療院所

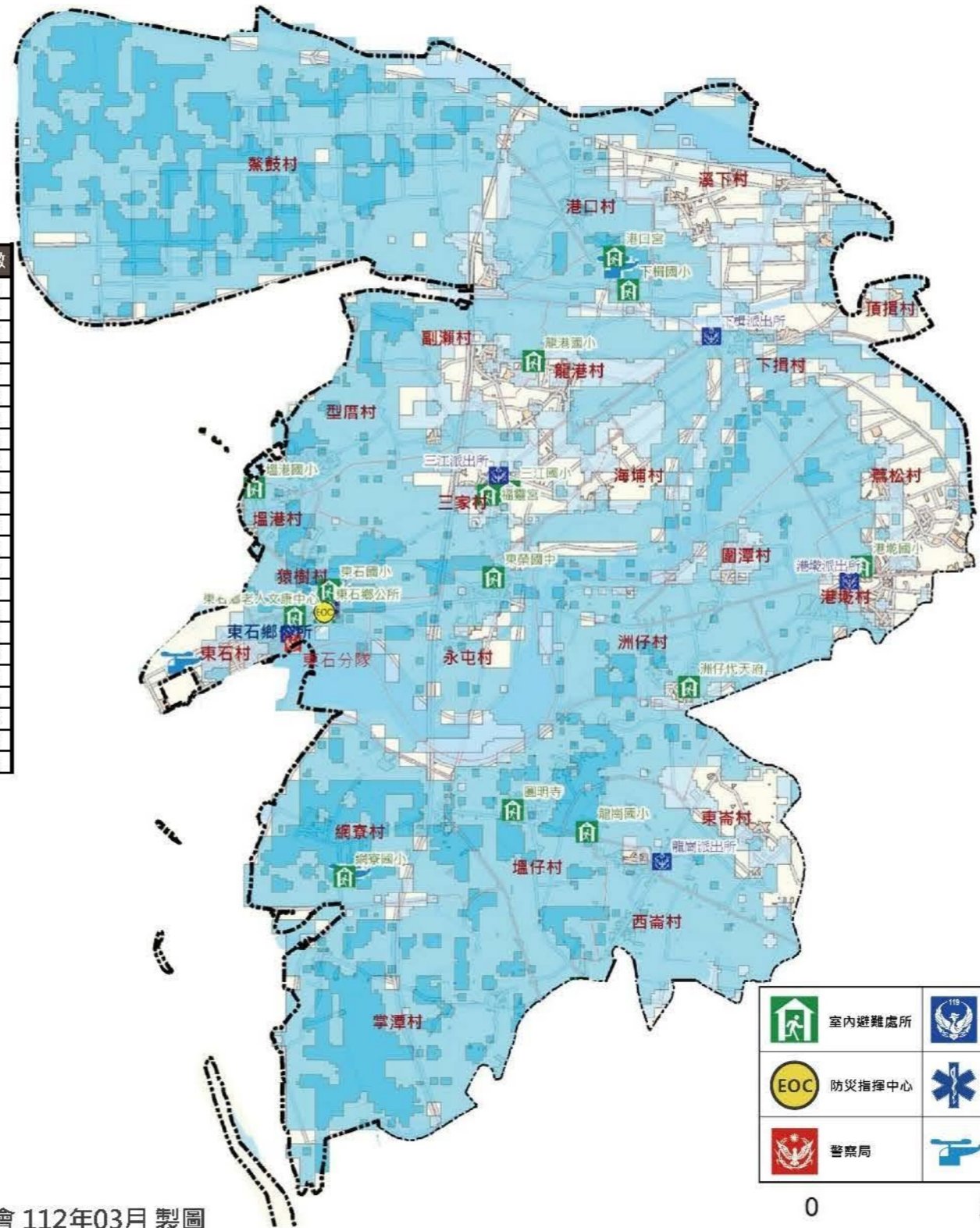
東石鄉衛生所
地址：嘉義縣東石鄉東石村3-7號
電話：05-373-2340、05-373-2940

村里名稱	村里長姓名	聯絡電話
洲仔村	鄭清木	0920-566150
東崙村	王木源	0910-979075
西崙村	唐啓泰	0911-036988
塹仔村	鄭參泰	0989-258258
網寮村	戴慶堂	0937-213969
掌潭村	蕭榮馨	0935-775709

編號	避難收容處所	收容人數
01	東石鄉公所	104
02	東寮國中會議室	37
03	東石國小學生活動中心	247
04	塹港國小教學大樓	75
05	三江國小教學大樓	28
06	港口宮	100
07	下揖國小學生活動中心	63
08	港墘國小教室	39
09	洲仔代天府	300
10	龍崗國小演藝廳	38
11	網寮國小教學行政大樓	36
12	塹仔村圓明寺	40
13	三家福靈宮	118
14	東石鄉老人文康中心	94
15	東寮國中操場	481
16	東石國小操場	185
17	塹港國小操場	211
18	三江國小操場	136
19	龍崗國小操場	454
20	下揖國小操場	469
21	港墘國小操場	530
22	龍崗國小操場	527
23	網寮國小操場	490

村里名稱	村里長姓名	聯絡電話
東石村	黃錫雄	0918-678786
猿樹村	黃聰吉	0932-847839
型厝村	黃進忠	0912-758090
塹港村	許錫林	0933-698707
三家村	蕭振部	0912-185096
永屯村	陳智煌	0933-825663
海埔村	曾金能	0952-347791
龍港村	吳振德	0935-285858
副瀨村	林泰平	0963-147389
下揖村	陳慶堂	0933-377139
頂揖村	張麗霞	0937-617891
溪下村	張居雙	0910-789905
港口村	丁振管	0921-518755
鰲鼓村	李銘春	0922-836855
港墘村	嚴玄明	0929-288668
塹松村	余澄溪	0955-034133
圍潭村	莊讚芬	0935-433329

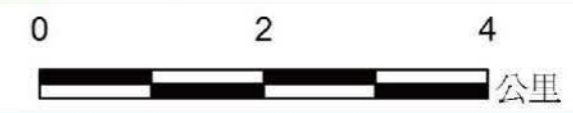
嘉義縣政府
經濟部水利署第五河川局
財團法人國土永續研究教育基金會 112年03月 製圖



淹水潛勢24hr 450mm

- 0.0~0.3公尺
- 0.3~1.0公尺
- 1.0~2.0公尺

室內避難處所	消防局	— · · 村(里)界線
防災指揮中心	醫療院所	— · · 鄉(鎮)界線
警察局	直升機起降點	



嘉義縣義竹鄉水災防災地圖 編號1001010



災情通報單位

嘉義縣政府
地址：嘉義縣太保市祥和一路東段1號
電話：05-362-0123

嘉義縣警察局
地址：嘉義縣太保市祥和一路東段3號
電話：05-362-0237

嘉義縣衛生局
地址：嘉義縣太保市祥和二路東段3號
電話：05-3620-600
(嘉義縣政府、嘉義縣警察局、嘉義縣衛生局通用)

義竹鄉公所
地址：嘉義縣義竹鄉仁里村422-1號
電話：05-3415555

警消單位

義竹分駐所
地址：嘉義縣義竹鄉仁里村義竹359號之5
電話：05-3412009

過路派出所
地址：嘉義縣義竹鄉西過村301號
電話：05-3436575

光榮派出所
地址：嘉義縣義竹鄉東光村7號
電話：05-3411223

新店派出所
地址：嘉義縣義竹鄉新店村3號
電話：05-3426104

義竹消防分隊
地址：嘉義縣義竹鄉仁里村435-3號
電話：05-3412044

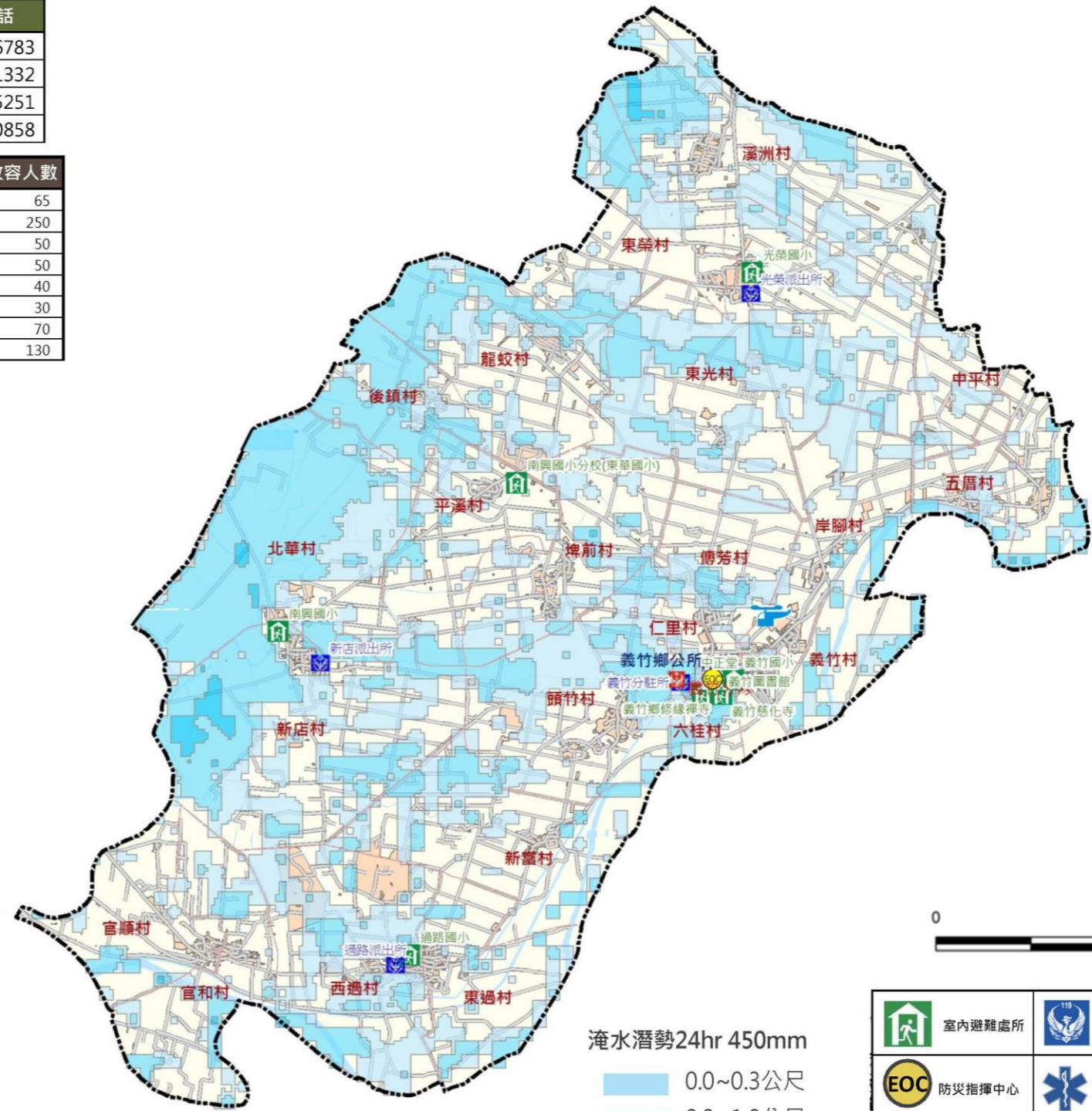
醫療院所

義竹鄉衛生所
地址：嘉義縣義竹鄉仁里村422-1號
電話：05-3415555

村里名稱	村里長姓名	聯絡電話
東光村	趙崇福	0921-206783
東榮村	陳光輝	0955-501332
龍蛟村	黃銘弘	0920-955251
溪洲村	鄭黃君誠	0936-800858

編號	避難收容處所	收容人數
01	義竹國小	65
02	中正堂	250
03	義竹鄉修緣禪寺	50
04	義竹慈化寺	50
05	南興國小分校(東華國小)	40
06	過路國小	30
07	光榮國小	70
08	南興國小	130

村里名稱	村里長姓名	聯絡電話
岸腳村	卓榮宏	0935-409753
義竹村	翁山鳳	0912-129317
六桂村	黃江山	0937-189292
仁里村	翁文宏	0910-897466
傳芳村	翁璋賜	0919-790324
頭竹村	黃榮利	0915-175750
五厝村	顏福在	0937-303866
中平村	謝添丁	0936-402056
埤前村	蔡榮文	0972-012739
平溪村	溫哲男	0937-880207
後鎮村	張耿豪	0932-718760
北華村	蔡明賢	0932-975063
新店村	葉朝賢	0911-566595
東過村	康榮郎	0932-717477
西過村	曾旭村	0932-717235
官順村	陳樹成	0933-299479
官和村	王鐘啓	0932-975066
新富村	林福傳	0933-280787



淹水潛勢24hr 450mm

- 0.0~0.3公尺
- 0.3~1.0公尺
- 1.0~2.0公尺

	室內避難處所		消防局		村(里)界線
	防災指揮中心		醫療院所		鄉(鎮)界線
	警察局		直升機起降點		

嘉義縣政府
經濟部水利署第五河川局
財團法人國土永續研究教育基金會 112年03月 製圖

嘉義縣鹿草鄉水災防災地圖 編號1001011



災情通報單位

嘉義縣政府
地址：嘉義縣太保市祥和一路東段1號
電話：05-362-0123
嘉義縣警察局
地址：嘉義縣太保市祥和一路東段3號
電話：05-362-0237
嘉義縣衛生局
地址：嘉義縣太保市祥和二路東段3號
電話：05-3620-600
(嘉義縣政府、嘉義縣警察局、嘉義縣衛生局通用)

鹿草鄉公所
地址：嘉義縣鹿草鄉西井村287號
電話：05-3752711

警消單位

鹿草分駐所
地址：嘉義縣鹿草鄉西井村286號
電話：05-3752302
下潭派出所
地址：嘉義縣鹿草鄉光潭村152號
電話：05-3651303
後堀派出所
地址：嘉義縣鹿草鄉後堀村61號
電話：05-3752444
鹿草消防分隊
地址：嘉義縣鹿草鄉西井村鹿環西路3號
電話：05-3752243

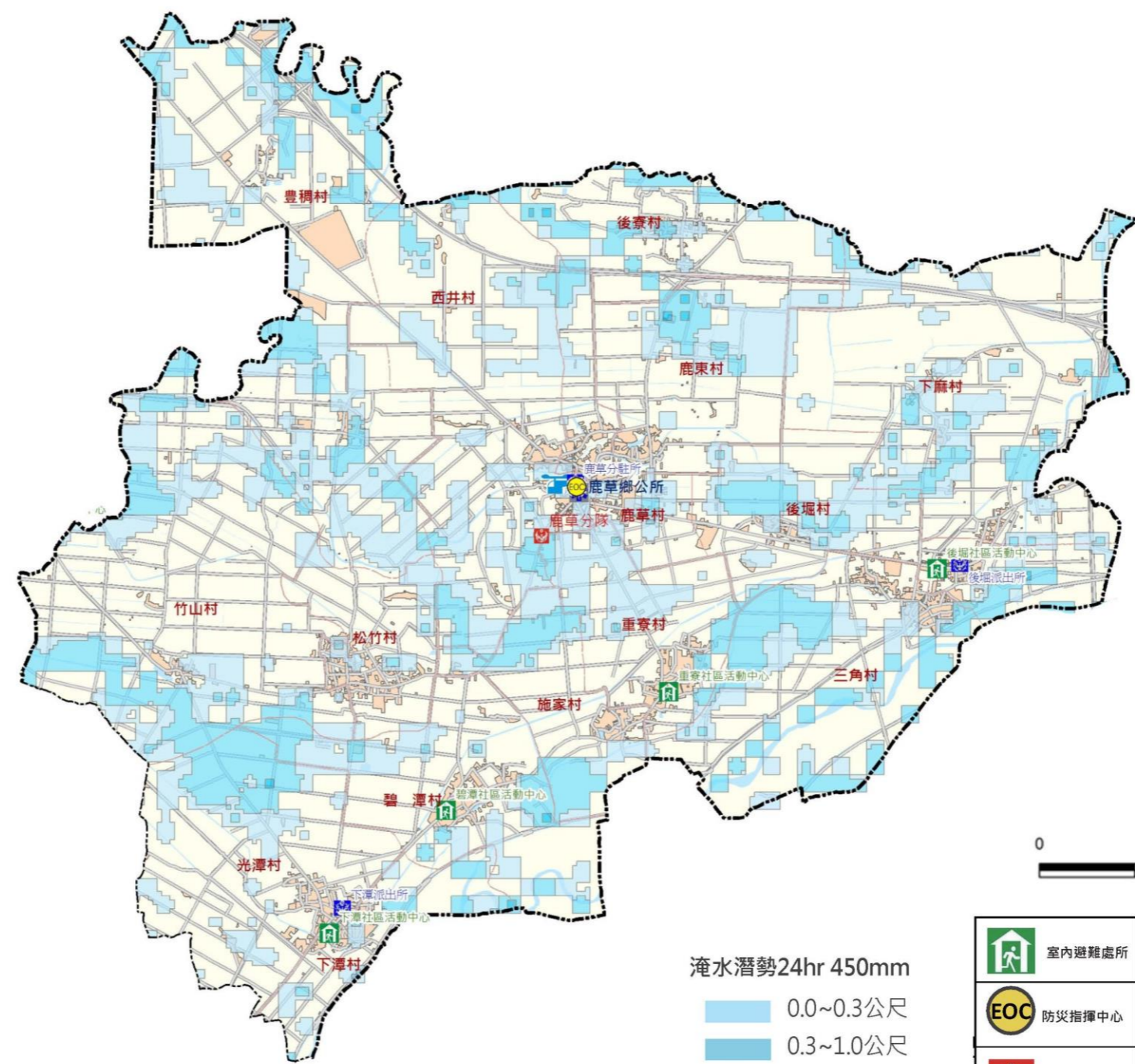
醫療院所

鹿草鄉衛生所
地址：嘉義縣鹿草鄉西井村287號之3
電話：05-3752080

村里名稱	村里長姓名	聯絡電話
後寮村	汪宗生	0937-252291
鹿東村	陳重安	0928-210572
鹿草村	陳天謀	0934-082229
西井村	黃德旺	0934-082263
豐稠村	柯百倡	0905-009909
重寮村	張戴隨	0910-699306
施家村	施青宏	0921-556900
下潭村	吳輝臨	0921-719263
光潭村	郭豐銘	0937-741008
碧潭村	林添旺	0911-223677
松竹村	林明助	0968-796299
竹山村	蔡鴻章	0910-754368
後堀村	陳信同	0928-391516
三角村	黃家昌	0928-790398
下麻村	蔡慶成	0910-856868

編號	避難收容處所	收容人數
01	後堀社區活動中心	60
02	重寮社區活動中心	50
03	下潭社區活動中心	100
04	碧潭國小活動中心	25
05	鹿草國中三樓活動中心	80

嘉義縣政府
經濟部水利署第五河川局
財團法人國土永續研究教育基金會 112年03月 製圖



淹水潛勢24hr 450mm
 0.0~0.3公尺
 0.3~1.0公尺
 1.0~2.0公尺

	室內避難處所		消防局		村(里)界線
	防災指揮中心		醫療院所		鄉(鎮)界線
	警察局		直升機起降點		

嘉義縣水上鄉水災防災地圖 編號1001012



災情通報單位

嘉義縣政府
地址：嘉義縣太保市祥和一路東段1號
電話：05-362-0123
嘉義縣警察局
地址：嘉義縣太保市祥和一路東段3號
電話：05-362-0237
嘉義縣衛生局
地址：嘉義縣太保市祥和二路東段3號
電話：05-3620-600
(嘉義縣政府、嘉義縣警察局、嘉義縣衛生局通用)

水上鄉公所
地址：嘉義縣水上鄉柳新村7鄰柳子林66號
電話：05-268-2406

警消單位

水上分局
地址：嘉義縣水上鄉水頭村中興路528號
電話：05-268-2025、05-268-9603
水上派出所
地址：嘉義縣水上鄉中山路二段291號
電話：05-2682-264
南靖派出所
地址：嘉義縣水上鄉三鎮路51號
電話：05-2682-364
柳林派出所
地址：嘉義縣水上鄉柳鄉村柳子林119號
電話：05-2682-515
中莊派出所
地址：嘉義縣水上鄉中庄村中庄66號
電話：05-2890-654
成功派出所
地址：嘉義縣水上鄉三界村三界埔156號
電話：05-2392-064
水上消防分隊
地址：嘉義縣水上鄉三鎮村三鎮路119號
電話：05-268-2380

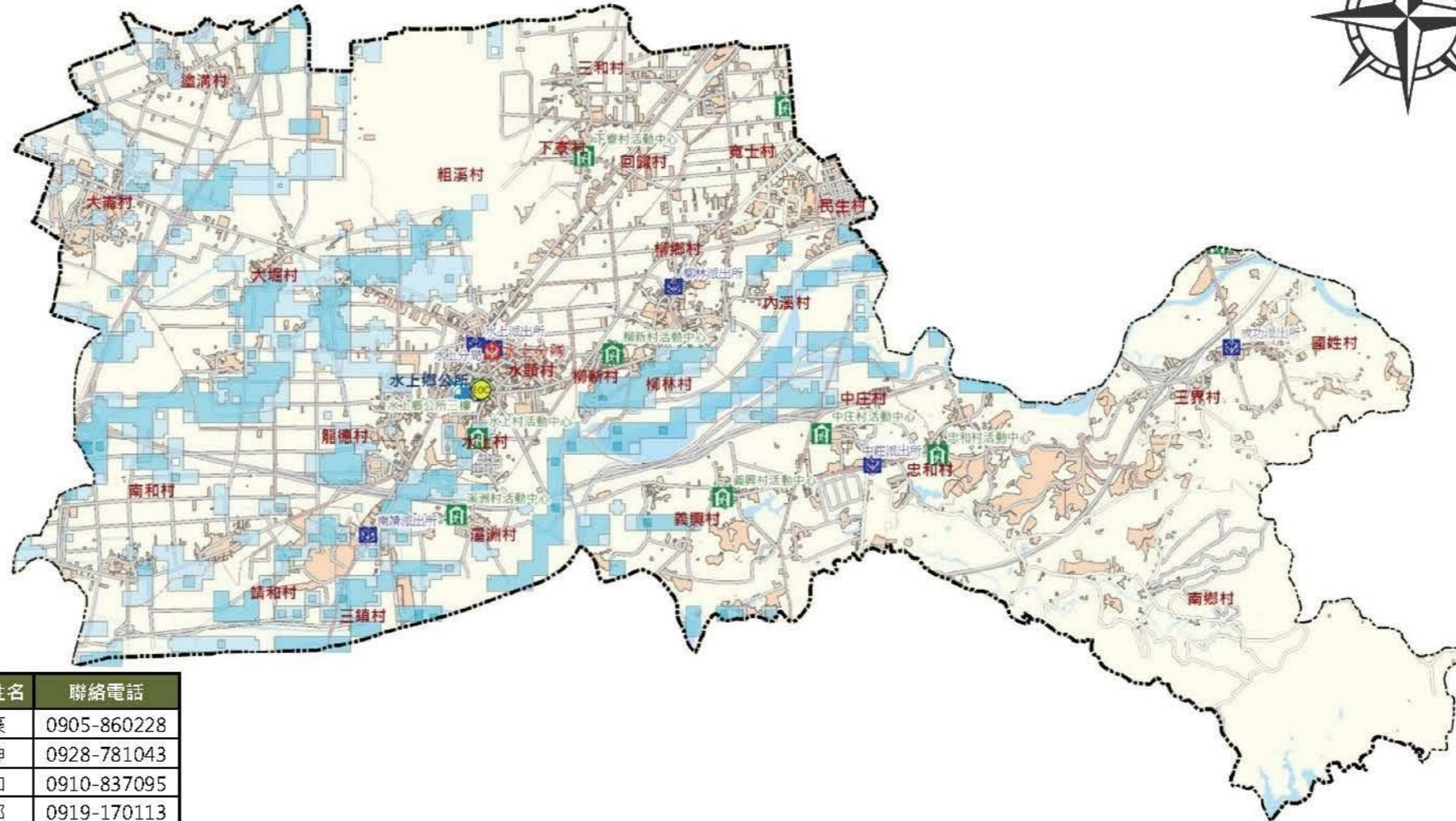
醫療院所

水上鄉衛生所
地址：嘉義縣水上鄉水上村正義路145號
電話：05-268-2059、05-268-5201、05-268-5721


村里名稱	村里長姓名	聯絡電話
水上村	蔡宗河	0921-213678
水頭村	黃桂澗	0937-651257
大堀村	黃存吉	0919-130356
大崙村	呂文煜	0932-889992
塗溝村	呂銘珍	0936-976876
粗溪村	曾龍興	0988-185691
下寮村	陳順增	0921-506022
三和村	鍾文一	0932-713614
回歸村	李福來	0932-890344
三鎮村	林志忠	0910-856754
靖和村	蘇慶光	0963-275285
南和村	羅錕毅	0911-723311
龍德村	林建呈	0981-764140
溪洲村	林基農	0937-350442

村里名稱	村里長姓名	聯絡電話
柳林村	黃秋豪	0905-860228
柳鄉村	黃義坤	0928-781043
柳新村	陳皇如	0910-837095
寬士村	黃榮郎	0919-170113
民生村	吳彥騰	0930-688715
忠和村	張順興	0919-600958
中庄村	陳武秋	0935-075236
南鄉村	謝魏雪鳳	0955-588337
三界村	陳重鏞	0921-668332
國姓村	林信安	0928-712467
內溪村	黃炳輝	0910-750105
義興村	陳美英	0919-791988

編號	避難收容處所	收容人數
01	水上鄉公所	-
02	柳新村活動中心	11
03	溪洲村活動中心	21
04	中庄村活動中心	-
05	義興村活動中心	1
06	下寮村龍溪寮活動中心	119
07	下寮村下寮活動中心	36
08	忠和村活動中心	1
09	柳林國民小學	-



淹水潛勢24hr 450mm



室內避難處所	消防局	村(里)界線
防災指揮中心	醫療院所	鄉(鎮)界線
警察局	直升機起降點	



嘉義縣政府
經濟部水利署第五河川局
財團法人國土永續研究教育基金會 112年03月 製圖

嘉義縣中埔鄉水災防災地圖 編號1001013



災情通報單位

嘉義縣政府
地址：嘉義縣大保市祥和一路東段1號
電話：05-362-0123

嘉義縣警察局
地址：嘉義縣大保市祥和一路東段3號
電話：05-362-0237

嘉義縣衛生局
地址：嘉義縣大保市祥和二路東段3號
電話：05-3620-600
(嘉義縣政府、嘉義縣警察局、嘉義縣衛生局通用)

中埔鄉公所
地址：嘉義縣中埔鄉中埔村128號
電話：05-2533321

警消單位

中埔分局
地址：嘉義縣中埔鄉中埔村中正路66號
電話：05-2531013

中埔派出所
地址：嘉義縣中埔鄉中埔村中正路66號
電話：05-2531203

石碇派出所
地址：嘉義縣中埔鄉石碇村石碇57號
電話：05-2531204

同仁派出所
地址：嘉義縣中埔鄉同仁村同仁99號
電話：05-2531201

三和派出所
地址：嘉義縣中埔鄉和興村中華路827號
電話：05-2309091

東興派出所
地址：嘉義縣中埔鄉東興村17號
電話：05-2532050

頂六派出所
地址：嘉義縣中埔鄉富收村頂中下街60號
電話：05-2393984

義仁派出所
地址：嘉義縣中埔鄉隆興村汴頭11號
電話：05-2531202

中埔消防分隊
地址：嘉義縣中埔鄉中正路68號
電話：05-2531340

三和救助分隊
地址：嘉義縣中埔鄉和興村和興路100號
電話：05-2306119

醫療院所

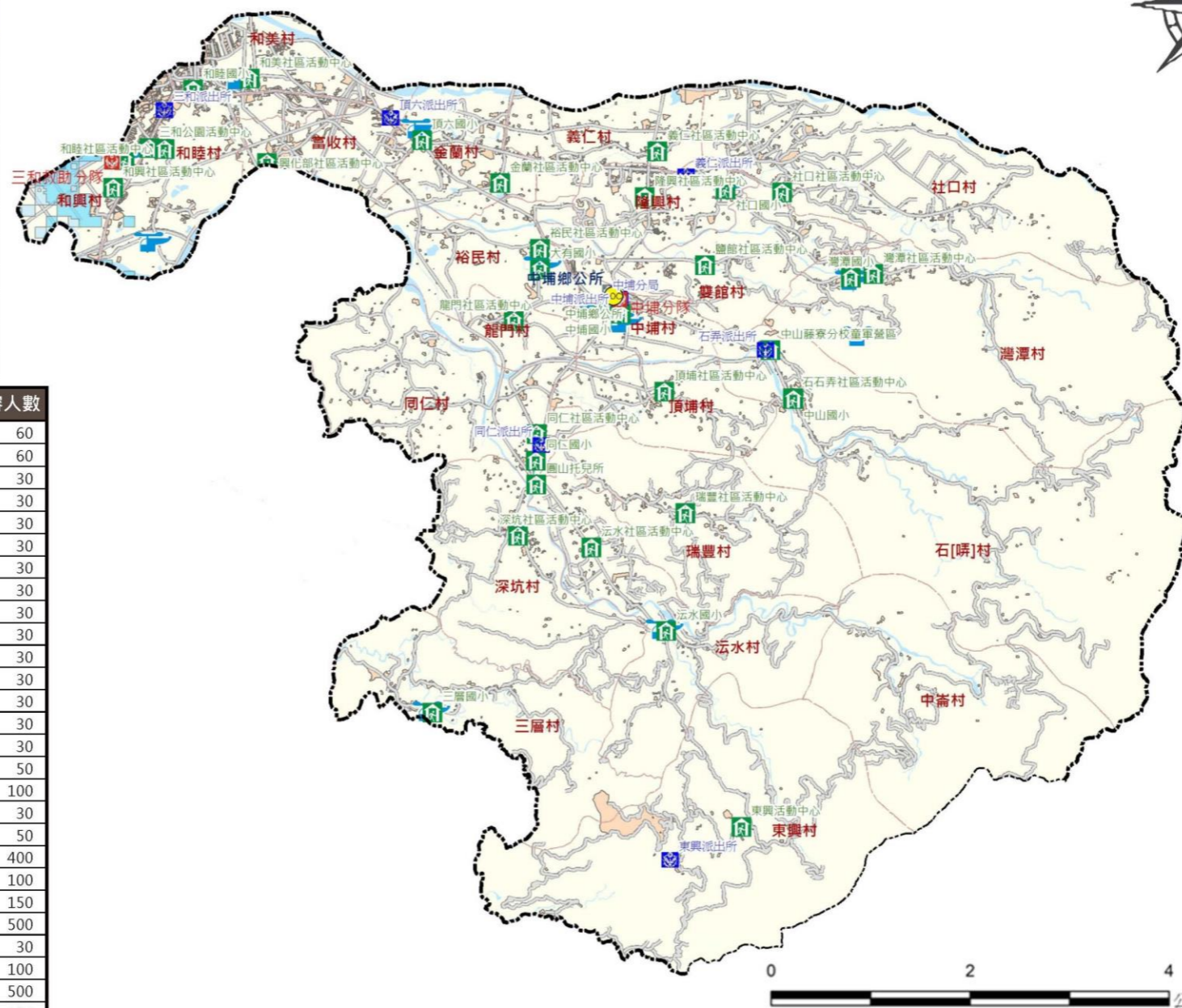
中埔鄉衛生所
地址：嘉義縣中埔鄉中埔村130之1號
電話：05-2531008

村里名稱	村里長姓名	聯絡電話
金蘭村	張石彈	0937-653305
富收村	蕭清忠	0915-012379
和睦村	嚴添福	0937-358390
和美村	黃怡婷	0929-681170
和興村	劉守仁	0919-699626
中埔村	游淑貞	0932-713942
塩館村	陳火盛	0921-553704
裕民村	方進財	0921-352173
隆興村	梁清輝	0972-833131
義仁村	黃榮義	0910-024797

村里名稱	村里長姓名	聯絡電話
社口村	張聰敏	0928-747296
灣潭村	蔡建旺	0970-302007
龍門村	張羅麵粉	0963-115071
石碇村	林聰柏	0937-476852
頂埔村	羅偉銘	0929-336621
同仁村	田成伍	0939-007882
深坑村	邱成佑	0972-627898
三層村	賴燦北	0937-656890
瑞豐村	陳章瑞	0932-934151
沘水村	何長運	0933-619345
東興村	曾正發	0939-807096
中崙村	謝文科	0932-774283

編號	避難收容處所	收容人數
01	中埔鄉公所	60
02	龍門社區活動中心	60
03	和興社區活動中心	30
04	三和公園活動中心	30
05	義仁社區活動中心	30
06	金蘭社區活動中心	30
07	瑞豐社區活動中心	30
08	沘水社區活動中心	30
09	裕民社區活動中心	30
10	深坑社區活動中心	30
11	隆興社區活動中心	30
12	頂埔社區活動中心	30
13	社口社區活動中心	30
14	灣潭社區活動中心	30
15	和睦社區活動中心	30
16	興化廊社區活動中心	50
17	和美社區活動中心	100
18	同仁社區活動中心	30
19	石碇社區活動中心	50
20	和興國小圖書室	400
21	同仁國小禮堂	100
22	灣潭國小視聽教室	150
23	中埔國中活動中心	500
24	社口國小禮堂	30
25	中埔國小活動中心	100
26	和睦國小綜合教室	500
27	頂六國小活動中心	100
28	中山國小視聽教室	200
29	大有國小圖書館	50
30	中山縣寮分校童軍營區前排教室	50
31	東興社區活動中心	30
32	沘水國小餐廳-室內	50


嘉義縣政府
經濟部水利署第五河川局
財團法人國土永續研究教育基金會 112年03月 製圖



淹水潛勢24hr 450mm

- 0.0~0.3公尺
- 0.3~1.0公尺
- 1.0~2.0公尺

室內避難處所	消防局	村(里)界線
防災指揮中心	醫療院所	鄉(鎮)界線
警察局	直升機起降點	



嘉義縣竹崎鄉水災防災地圖 編號1001014



災情通報單位

嘉義縣政府
地址：嘉義縣太保市祥和一路東段1號
電話：05-362-0123
嘉義縣警察局
地址：嘉義縣太保市祥和一路東段3號
電話：05-362-0237
嘉義縣衛生局
地址：嘉義縣太保市祥和二路東段3號
電話：05-3620-600
(嘉義縣政府、嘉義縣警察局、嘉義縣衛生局通用)

竹崎鄉公所
地址：嘉義縣竹崎鄉中山路59號
電話：05-2611010

警消單位

竹崎分局
地址：嘉義縣竹崎鄉竹崎村中山路72號
電話：05-2611089
竹崎派出所
地址：嘉義縣竹崎鄉竹崎村中山路72號
電話：05-2611336
中和派出所
地址：嘉義縣竹崎鄉中和村奮起湖2鄰24號
電話：05-2561054
仁壽派出所
地址：嘉義縣竹崎鄉仁壽村2鄰交力坪30號
電話：05-2501454
內埔派出所
地址：嘉義縣竹崎鄉元興路112號
電話：05-2541040
鹿滿派出所
地址：嘉義縣竹崎鄉鹿滿村鹿鳴路56號
電話：05-2611255
復金派出所
地址：嘉義縣竹崎鄉復金村11鄰52號
電話：05-2611254
仁和派出所
地址：嘉義縣竹崎鄉獅埕村1鄰東義8號
電話：05-2110056
龍山派出所
地址：嘉義縣竹崎鄉龍山村瓦厝埔5號
電話：05-2611256
竹崎消防分隊
地址：嘉義縣竹崎鄉竹崎村舊車站79號
電話：05-2611257

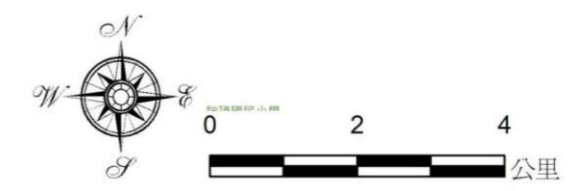
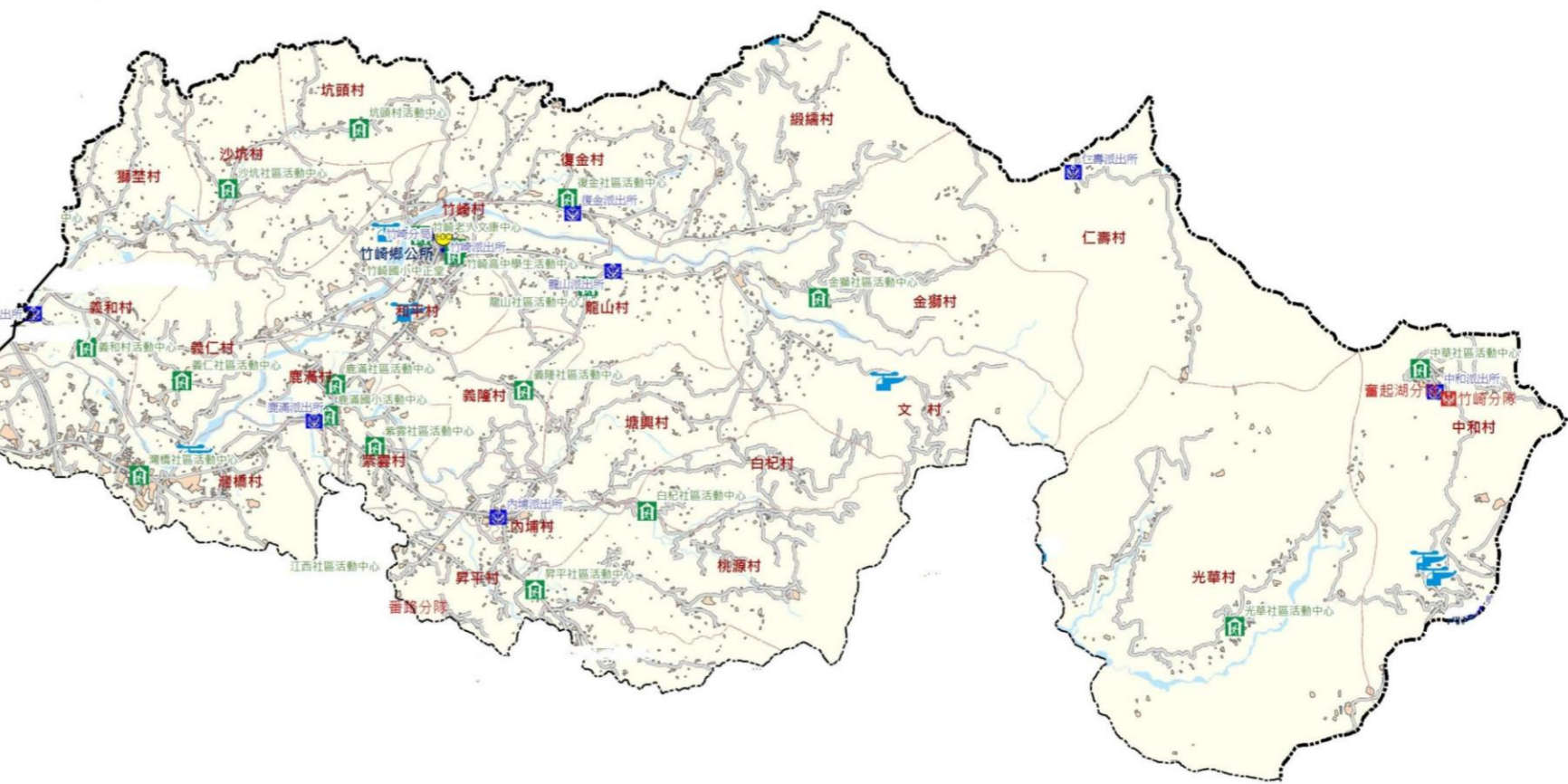
醫療院所

竹崎鄉衛生所
地址：嘉義縣竹崎鄉文化路19之1號
電話：05-2611264

村里名稱	村里長姓名	聯絡電話
竹崎村	游素秋	2611010#142
和平村	許全模	0932-037015
坑頭村	蕭吳青	0928-358087
沙坑村	蕭火耀	0932-711060
獅埕村	莊金桐	0928-031866
義和村	鄭隆興	0921-408592
義仁村	蔡宜蕓	05-2110551
灣橋村	洪安定	05-2790338
鹿滿村	林添居	05-2615501
紫雲村	蕭俊良	05-2540005

村里名稱	村里長姓名	聯絡電話
內埔村	林甜	05-2542219
昇平村	柳皇安	05-2542219
白杞村	林重男	05-2542219
桃源村	林俊和	05-2542219
塘興村	劉錚謨	0933-446690
義隆村	葉志紘	0932-774232
龍山村	李樺鑫	0921-553939
文峯村	王泳焜	0937-651135
金獅村	林炳煌	0932-583268
復金村	劉國輝	0937-557999
緞繡村	蕭素惠	0935-158456
仁壽村	王陳素梅	05-2611370
中和村	洪銀盛	0933-358577
光華村	鄧德勝	0910-019634

編號	避難收容處所	收容人數
01	沙坑社區活動中心	20
02	獅埕社區活動中心	20
03	灣橋社區活動中心	30
04	鹿滿社區活動中心	20
05	龍山社區活動中心	30
06	復金社區活動中心	20
07	紫雲社區活動中心	20
08	竹崎老人文康中心	80
09	竹崎高中國學生活動中心	60
10	竹崎國小中正堂	80
11	鹿滿國小活動中心	60
12	白杞社區活動中心	40
13	金獅社區活動中心	20
14	義仁社區活動中心	20
15	義隆社區活動中心	20
16	義和村活動中心	20
17	坑頭村活動中心	20
18	光華社區活動中心	20



淹水潛勢24hr 450mm

- 0.0~0.3公尺
- 0.3~1.0公尺
- 1.0~2.0公尺

室內避難處所	消防局	村(里)界線
防災指揮中心	醫療院所	鄉(鎮)界線
警察局	直升機起降點	

嘉義縣政府
經濟部水利署第五河川局
財團法人國土永續研究教育基金會 112年03月 製圖

嘉義縣梅山鄉水災防災地圖 編號1001015



災情通報單位

嘉義縣政府
地址：嘉義縣太保市祥和一路東段1號
電話：05-362-0123
嘉義縣警察局
地址：嘉義縣太保市祥和一路東段3號
電話：05-362-0237
嘉義縣衛生局
地址：嘉義縣太保市祥和二路東段3號
電話：05-3620-600
(嘉義縣政府、嘉義縣警察局、嘉義縣衛生局通用)

梅山鄉公所
地址：嘉義縣梅山鄉中山路282號
電話：05-2622121

警消單位

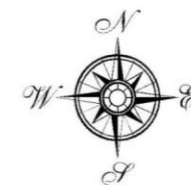
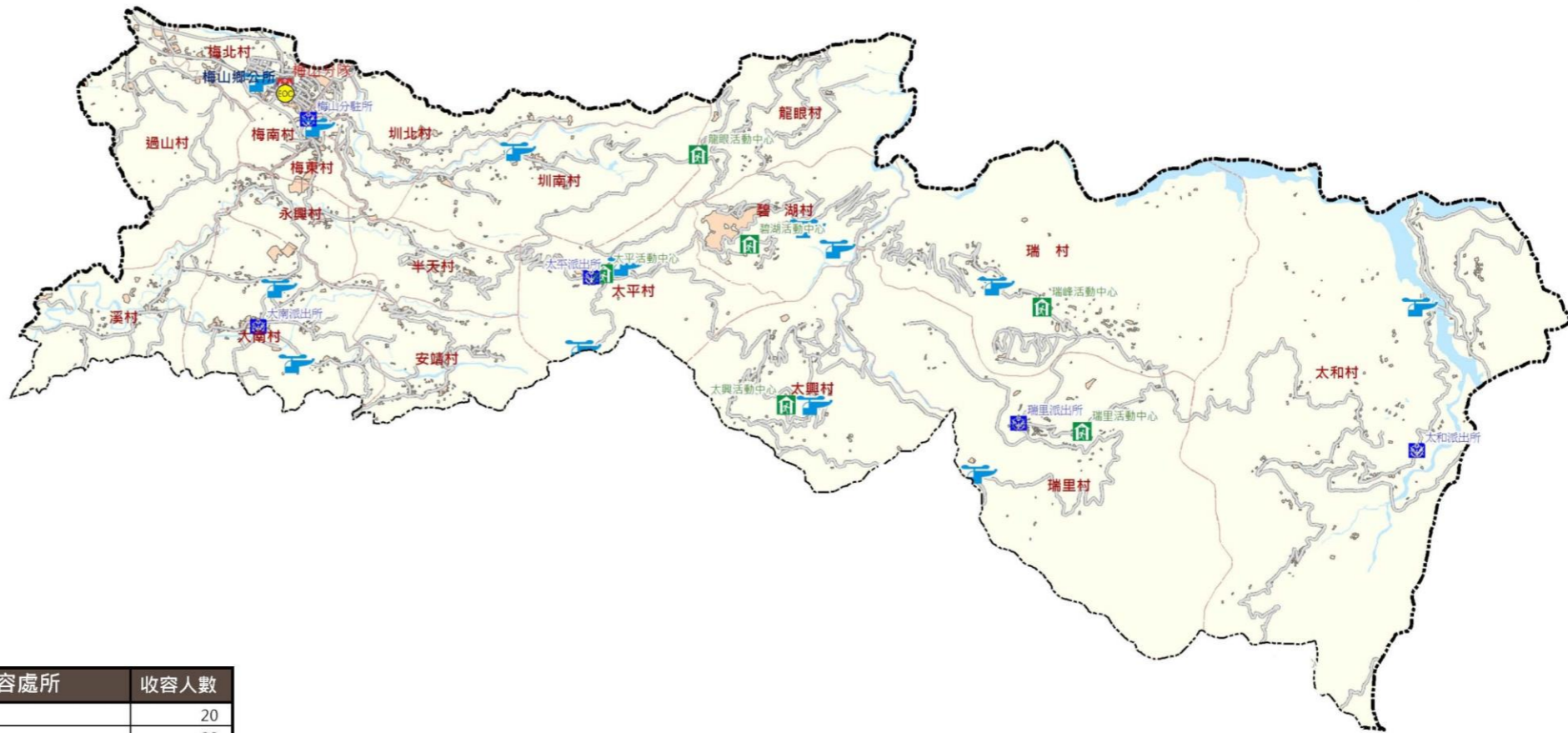
梅山分駐所
地址：嘉義縣梅山鄉梅東村中山路68號
電話：05-2621003
大南派出所
地址：嘉義縣梅山鄉大南村南勢坑48號
電話：05-2621412
太平派出所
地址：嘉義縣梅山鄉太平村42號
電話：05-2571202
太和派出所
地址：嘉義縣梅山鄉太和村哈里味24號
電話：05-2661055
瑞里派出所
地址：嘉義縣梅山鄉瑞里村幼萊林120號
電話：05-2501041
梅山消防分隊
地址：嘉義縣梅山鄉梅北村華山路20號
電話：05-2621020

醫療院所


梅山鄉衛生所
地址：嘉義縣梅山鄉華山路18號
電話：05-2621049

村里名稱	村里長姓名	聯絡電話
梅東村	劉文科	0922-779875
梅南村	涂明賢	0928-741887
過山村	吳明岩	0932-832519
梅北村	施淵元	0933-357509
圳南村	江瑞淵	0919-863029
永興村	劉耀坤	0931-566125
半天村	朱文重	0928-347853
圳北村	郭聰明	0928-347885
大南村	鍾文堂	0933-277371
双溪村	楊國賓	0911-177809
安靖村	黃坤水	0936-352888
太平村	嚴清雅	0937-657699
碧湖村	簡金榜	0919-167031
太興村	簡慶輝	0933-356466
瑞峯村	黃文中	0937-652615
瑞里村	林相卿	0935-816395
太和村	官國翔	0919-178112
龍眼村	李國道	0935-651185

編號	避難收容處所	收容人數
01	瑞峰活動中心	20
02	瑞里活動中心	20
03	碧湖活動中心	20
04	太興活動中心	20
05	太平活動中心	20



淹水潛勢24hr 450mm



室內避難處所	消防局	村(里)界線
防災指揮中心	醫療院所	鄉(鎮)界線
警察局	直升機起降點	

嘉義縣政府
經濟部水利署第五河川局
財團法人國土永續研究教育基金會 112年03月 製圖

嘉義縣番路鄉水災防災地圖 編號1001016



災情通報單位

嘉義縣政府
地址：嘉義縣太保市祥和一路東段1號
電話：05-362-0123
嘉義縣警察局
地址：嘉義縣太保市祥和一路東段3號
電話：05-362-0237
嘉義縣衛生局
地址：嘉義縣太保市祥和二路東段3號
電話：05-3620-600
(嘉義縣政府、嘉義縣警察局、嘉義縣衛生局通用)

番路鄉公所
地址：嘉義縣番路鄉下坑村菜公店101號
電話：05-2591951

警消單位

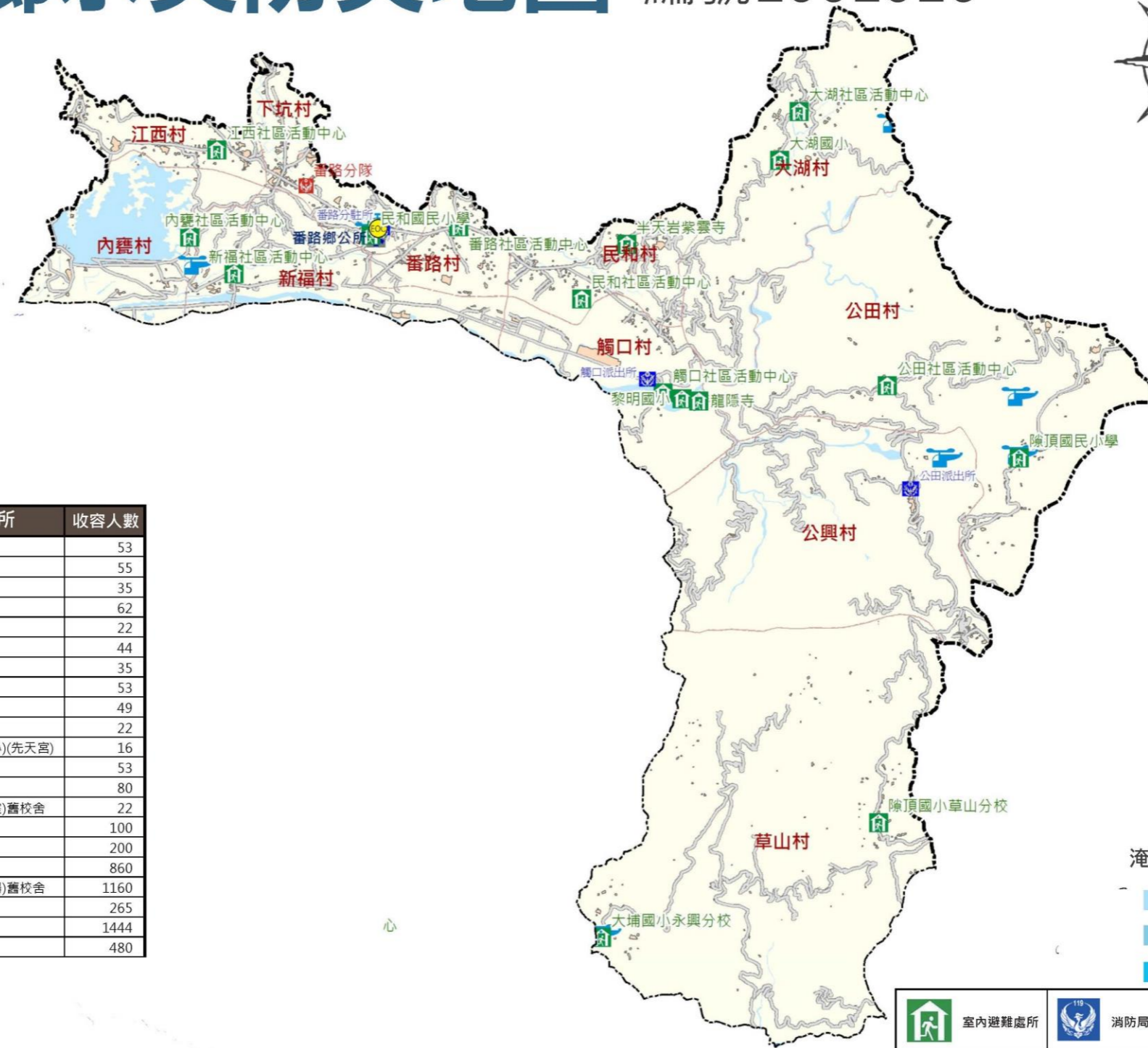
番路分駐所
地址：嘉義縣番路鄉下坑村菜公店27號
電話：05-2591212
公田派出所
地址：嘉義縣番路鄉公興村中寮30號
電話：05-2586114
觸口派出所
地址：嘉義縣番路鄉觸口村16鄰147號
電話：05-2591358
番路分隊
地址：嘉義縣番路鄉下坑村菜公店21號
電話：05-2591304

醫療院所


番路鄉衛生所
地址：嘉義縣番路鄉下坑村2鄰菜公店60號
電話：05-2591148

村里名稱	村里長姓名	聯絡電話
江西村	陳素卿	0953-070907
內甕村	張景添	0919-130359
新福村	江啓賓	0928-358267
下坑村	李啟榮	0912-753917
番路村	謝居彰	0910-838335
民和村	蔡海選	0932-807476
觸口村	鄭建泰	0921-401659
大湖村	邱振聲	0928-358782
公田村	陳良典	0921-506666
公興村	張俊國	0933-345867
草山村	吳政龍	0910-352063

編號	避難收容處所	收容人數
01	江西活動中心	53
02	內甕活動中心	55
03	新福活動中心	35
04	民和活動中心	62
05	番路活動中心	22
06	大湖活動中心	44
07	公田活動中心	35
08	半天岩紫雲寺	53
09	老人文康中心	49
10	陳頂國小草山分校(教室)	22
11	公田國小舊校址(星空國小)(先天宮)	16
12	大湖國小(視聽教室)	53
13	民和國民小學(禮堂)	80
14	大埔國小永興分校(會議室)舊校舍	22
15	逐鹿社區活動中心	100
16	大湖國小(操場)	200
17	民和國小(操場)	860
18	大埔國小永興分校(籃球場)舊校舍	1160
19	龍隱寺停車場	265
20	民和國中(操場)	1444
21	內甕國小(操場)	480



淹水潛勢24hr 450mm



	室內避難處所		消防局		村(里)界線
	防災指揮中心		醫療院所		鄉(鎮)界線
	警察局		直升機起降點		



嘉義縣政府
經濟部水利署第五河川局
財團法人國土永續研究教育基金會 112年03月 製圖

嘉義縣大埔鄉水災防災地圖 編號1001017



災情通報單位

嘉義縣政府
地址：嘉義縣大保市祥和一路東段1號
電話：05-362-0123
嘉義縣警察局
地址：嘉義縣大保市祥和一路東段3號
電話：05-362-0237
嘉義縣衛生局
地址：嘉義縣大保市祥和二路東段3號
電話：05-3620-600
(嘉義縣政府、嘉義縣警察局、嘉義縣衛生局通用)

大埔鄉公所
地址：嘉義縣大埔鄉大埔村53-1號
電話：05-2521310

警消單位

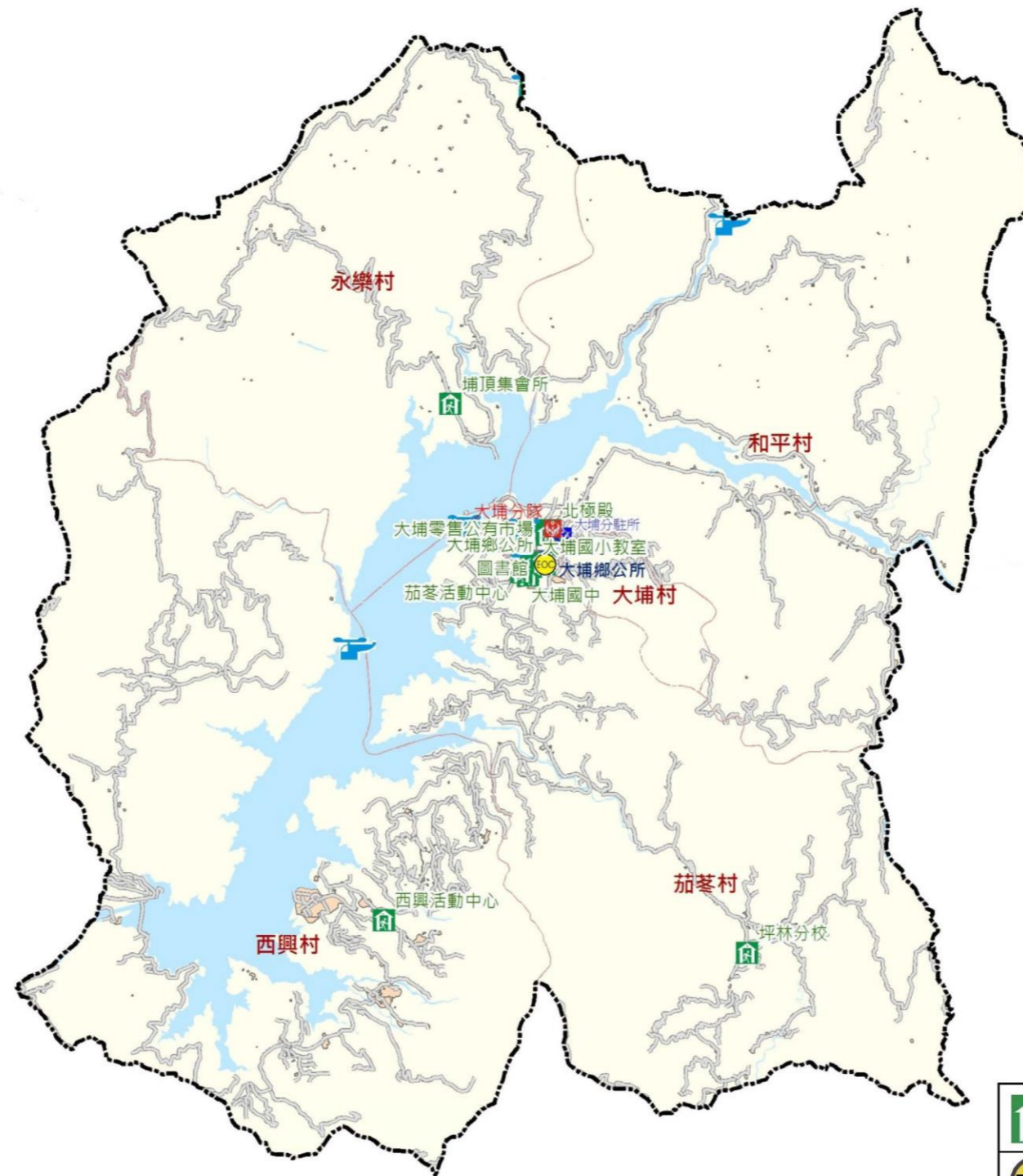
大埔分駐所
地址：嘉義縣大埔鄉大埔村133號
電話：05-2521034
大埔分隊
地址：嘉義縣大埔鄉大埔村133號
電話：05-2521424

醫療院所


大埔鄉衛生所
地址：嘉義縣大埔鄉大埔村53-1號
電話：05-2521214

村里名稱	村里長姓名	聯絡電話
大埔村	陳天助	0910-797027
和平村	吳慶煌	05-2521712
永樂村	劉秋香	0989-451399
茄荖村	張連進	0933-360647
西興村	林昆廣	0978-876995

編號	避難收容處所	收容人數
01	北極殿	50
02	大埔國中小教室	200
03	茄荖活動中心	150
04	大埔國中小教室	150
05	西興村活動中心	77
06	大埔鄉公所	30
07	大埔圖書館	50
08	埔頂集會所	80
09	大埔國中小坪林分校	29
10	大埔公有零售市場	115



淹水潛勢24hr 450mm



	室內避難處所		消防局		村(里)界線
	防災指揮中心		醫療院所		鄉(鎮)界線
	警察局		直升機起降點		

嘉義縣政府
經濟部水利署第五河川局
財團法人國土永續研究教育基金會 112年03月 製圖

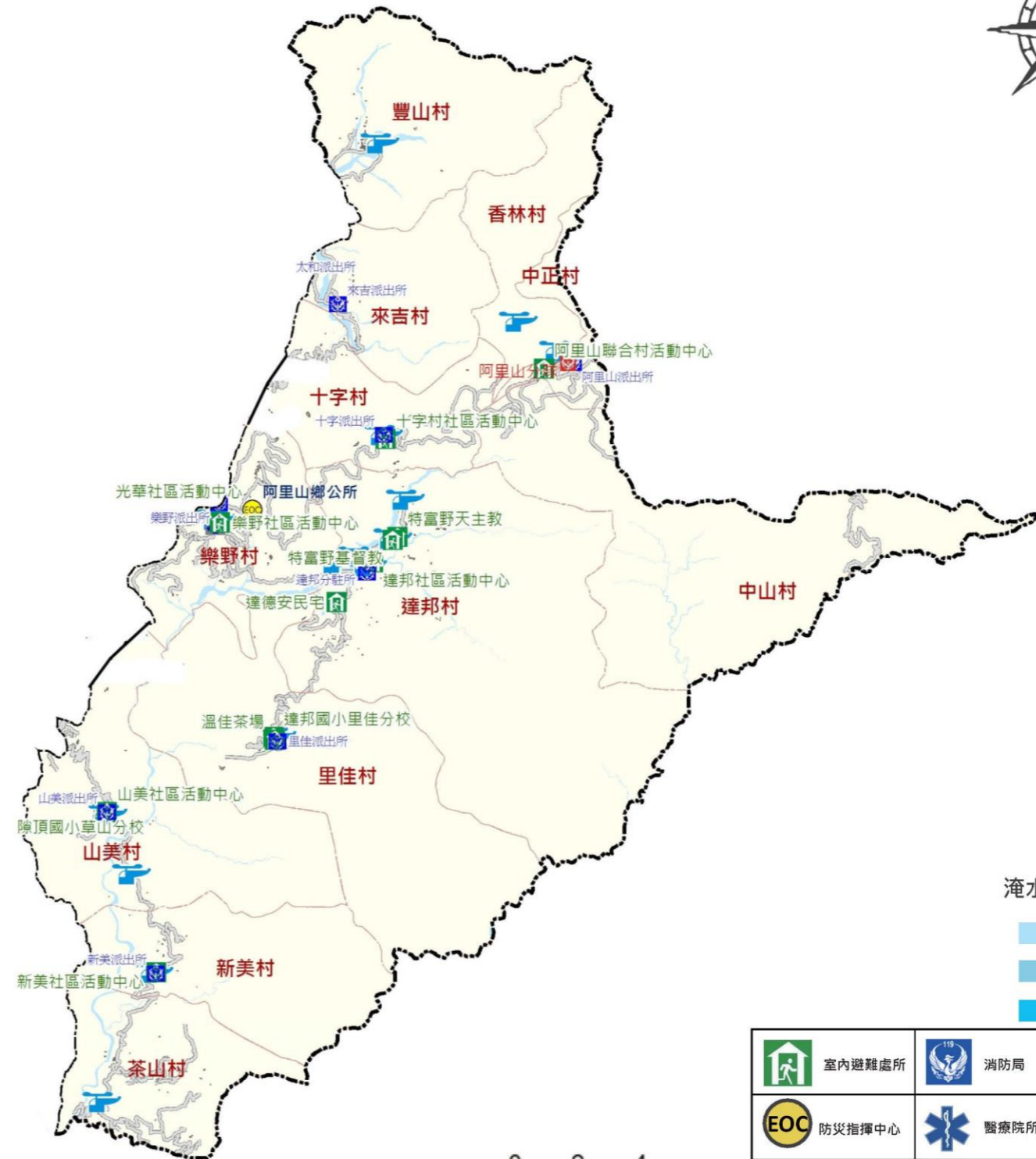
嘉義縣阿里山鄉水災防災地圖 編號1001018



災情通報單位	
嘉義縣政府 地址：嘉義縣太保市祥和一路東段1號 電話：05-362-0123	
嘉義縣警察局 地址：嘉義縣太保市祥和一路東段3號 電話：05-362-0237	
嘉義縣衛生局 地址：嘉義縣太保市祥和二路東段3號 電話：05-3620-600 (嘉義縣政府、嘉義縣警察局、嘉義縣衛生局通用)	
阿里山鄉公所 地址：嘉義縣阿里山鄉樂野村2鄰69號 電話：05-2562547	
警消單位	
達邦分駐所 地址：嘉義縣阿里山鄉達邦村25號 電話：05-2511006	
十字派出所 地址：嘉義縣阿里山鄉十字村28號 電話：05-2511223	
山美派出所 地址：嘉義縣阿里山鄉山美村52號 電話：05-2586154	
阿里山派出所 地址：嘉義縣阿里山鄉中正村62號 電話：05-2679975	
里佳派出所 地址：嘉義縣阿里山鄉里佳村50號 電話：05-2511124	
來吉派出所 地址：嘉義縣阿里山鄉來吉村95號 電話：05-2661185	
新美派出所 地址：嘉義縣阿里山鄉新美村56號 電話：05-2513079	
樂野派出所 地址：嘉義縣阿里山鄉樂野村1鄰樂野4號 電話：05-2561325	
阿里山消防分隊 地址：嘉義縣阿里山鄉中山村63號 電話：05-2679900	
醫療院所	
阿里山鄉衛生所 地址：嘉義縣阿里山鄉樂野村3鄰97-2號 電話：05-2561573	

編號	避難收容處所	收容人數
01	阿里山國民中小學室內	150
02	達邦國小室內	80
03	十字國小室內	80
04	十字活動中心	30
05	來吉活動中心	20
06	新美國小室內	100
07	新美活動中心	100
08	香林國小室內	100
09	茶山國小室內	30
10	達邦國小里佳分校	20
11	里佳村辦公處	20
12	阿里山聯合社區活動中心	50
13	豐山國小	40
14	阿里山鄉災害庇護所	80
15	樂野社區活動中心	50
16	山美saviki社區集會所	100
17	茶山活動中心	30
18	嘉義縣阿里山鄉立圖書館	120
19	來吉籃球場	50
20	山美saviki社區集會所(旁空地)	80

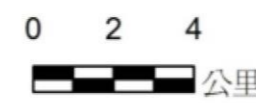
村里名稱	村里長姓名	聯絡電話
中山村	朱海良	0928-358307
中正村	林孝州	0912-556999
香林村	陳勝安	0919-977777
十字村	許瑞文	0933-588825
豐山村	陳建富	0912-352833
來吉村	武正清	0921-286967
樂野村	石仁民	0932-805155
達邦村	浦維德	0921-685739
里佳村	安高德	0965-665861
山美村	莊信義	0919-061298
新美村	莊良賢	0910-896979
茶山村	李立德	0910-896406



淹水潛勢24hr 450mm

- 0.0~0.3公尺
- 0.3~1.0公尺
- 1.0~2.0公尺

室內避難處所	消防局	村(里)界線
防災指揮中心	醫療院所	鄉(鎮)界線
警察局	直升機起降點	



嘉義縣政府
經濟部水利署第五河川局
財團法人國土永續研究教育基金會 112年03月 製圖

附錄 8、嘉義縣轄內水災避難據點位置表

鄉鎮市	避難所名稱	避難所地址	避難所聯絡人	聯絡電話	收容人數
太保市	太保國中(操場)	太保里 36 號	蕭信龍 庶務組長		300
太保市	嘉新國中(操場)	嘉義縣太保市北新里 017 鄰中興路一段 250 號	龔永昇 事務組長		300
太保市	福濟宮	嘉義縣太保市太保里 7 鄰 150 號	-		60
太保市	太保國小學生活動中心	嘉義縣太保市太保里 31 號	連國欽		100
太保市	後潭社區發展協會	嘉義縣太保市後潭里 294 號	陳愛蘭		100
太保市	春梅社區活動中心	嘉義縣太保市梅埔里 10 鄰梅子厝 71-1 號	黃朝明		100
太保市	春珠社區活動中心	嘉義縣太保市春珠里 1 鄰 8 號	蔡玉山		100
太保市	港尾社區活動中心	嘉義縣太保市港尾里 1 鄰 9 號	詹進恭		80
太保市	過溝社區活動中心	嘉義縣太保市過溝里 4 鄰過溝 36-5 號	陳麗絲		100
太保市	麻寮古恩宮集會所	嘉義縣太保市麻寮里 13 鄰中山路二段 250 號	朱崑雄		90
太保市	水牛厝社區活動中心	嘉義縣太保市南新里 4 鄰仁愛路 25 號	許清良		100
太保市	埤鄉社區活動中心	嘉義縣太保市埤鄉里 5 鄰埤麻腳 77 號	郭金得		80
太保市	崙頂集會所	嘉義縣太保市崙頂里 4 鄰 21 號	楊聖賢		80
太保市	東勢社區活動中心	嘉義縣太保市東勢里 8 鄰東勢寮 82 號	龔宗勇		80
太保市	老人文康中心	嘉義縣太保市新埤里 5 鄰 214-12 號	蔡雅晴		100
太保市	田尾社區活動中心	嘉義縣太保市田尾里 2 鄰田尾 15 號	陳國棟		50
太保市	安仁社區活動中心	嘉義縣太保市安仁里 5 鄰頂港子墘 10 之 1 號	侯正郎		80
太保市	永慶高中(操場)	嘉義縣太保市安仁里信義二路 1 號	朱俊佳 庶務組長		300
太保市	太保國小(操場)	嘉義縣太保市太保里 31 號	柯安南 總務主任		200
太保市	安東國小(活動中心)	嘉義縣太保市崙頂里 1 號	吳嘉政 總務主任		150
太保市	安東國小(操場)	嘉義縣太保市崙頂里 1 號	吳嘉政 總務主任		200
太保市	南新國小(活動中心)	嘉義縣太保市南新里 10 鄰中山路一段 140 號	張溫俊 工友		200
太保市	南新國小(操場)	嘉義縣太保市南新里 10 鄰中山路一段 140 號	張溫俊 工友		300
太保市	新埤國小(操場)	嘉義縣太保市新埤里 214 號	賴忠和 總務主任		200
朴子市	朴子配天宮	嘉義縣朴子市安福里黎明路 1-2 號	梁誌恩		750
朴子市	朴子市公所	嘉義縣朴子市安福里光復路 34 號	吳品叡		43

鄉鎮市	避難所名稱	避難所地址	避難所聯絡人	聯絡電話	收容人數
朴子市	雙溪口活動中心	嘉義縣朴子市溪口里雙溪口 40-2 號	黃月琴		63
朴子市	大鄉活動中心	嘉義縣朴子市大鄉里大棟榔 197-3 號	李健良		34
朴子市	梅華活動中心	嘉義縣朴子市梅華里牛桃灣 3-20 號	陳宜男		44
朴子市	崁前活動中心	嘉義縣朴子市崁前里崁前 24 號	吳昱翰		25
布袋鎮	布袋國小-室內	嘉義縣布袋鎮新厝里 65 號	李天贊		140
布袋鎮	布袋國中-室內	嘉義縣布袋鎮光復里六棟寮 40 號	余致學		187
布袋鎮	布新國小-室內	嘉義縣布袋鎮岑海里文昌街 61 號	翁湘盈		133
布袋鎮	九江社區活動中心	嘉義縣布袋鎮岱江里環河街 1 號	李聰賢		20
布袋鎮	見龍社區活動中心	嘉義縣布袋鎮見龍里內田 2 號之 4	黃薇如		20
布袋鎮	過溝多功能活動中心	嘉義縣布袋鎮中安里過溝頂厝 11 號之 2	莊瑞福		226
布袋鎮	布袋鎮立托兒所	嘉義縣布袋鎮東港里東港 130 號之 21	周宥君		95
布袋鎮	新岑社區活動中心	嘉義縣布袋鎮新岑里郭岑寮 7 號之 26	蔡裕閔		62
布袋鎮	好美國小-室內	嘉義縣布袋鎮好美里虎尾寮 106 號	沈志鴻		35
布袋鎮	新塭國小-室內	嘉義縣布袋鎮新民里新塭 374 號	吳育誠		193
布袋鎮	過溝國小-室內	嘉義縣布袋鎮中安里頂厝 1 號	王天賜		150
大林鎮	大林鎮老人體育活動中心	嘉義縣大林鎮平林里新興街 116 號	陳秀芬		130
大林鎮	排路社區活動中心	嘉義縣大林鎮排路里排路里 167 號	王勁雅		70
大林鎮	大美活動中心	嘉義縣大林鎮大美里 1 鄰 33 號	王勁雅		40
大林鎮	大林公所三樓禮堂	嘉義縣大林鎮中興路二段 239 號	蔡宗達		50
民雄鄉	東榮村辦公處暨嘉義縣長壽會館	嘉義縣民雄鄉東榮村中庄 130 號	何尚遙		100
民雄鄉	興南村辦公處暨社區活動中心	嘉義縣民雄鄉興南村頭橋 97 號	翁正欣		60
民雄鄉	文隆村辦公處暨社區活動中心	嘉義縣民雄鄉文隆村鴨母 47-7 號	蘭超雄		70
民雄鄉	興中村辦公處暨社區活動中心	嘉義縣民雄鄉興中村江厝店 29-4 號	張凱惠		30
民雄鄉	中和村辦公處暨社區活動中心	嘉義縣民雄鄉中和村社溝 38-1 號	黃國智		30
民雄鄉	山中村辦公處暨社區活動中心	嘉義縣民雄鄉山中村山中 78-1 號	陳秀純		120
民雄鄉	福興社區活動中心	嘉義縣民雄鄉福興村牛稠溪 68-3 號	黃群峯		80
民雄鄉	中央村辦公處暨社區活動中心	嘉義縣民雄鄉中央村田中央 77 號	張凱惠		60
民雄鄉	平和村辦公處暨社區活動中心	嘉義縣民雄鄉平和村雙援 15-2 號	藍超雄		30
民雄鄉	西昌村辦公處暨社區活動中心	嘉義縣民雄鄉西昌村竹子腳 1-2 號	黃焜煌		100

鄉鎮市	避難所名稱	避難所地址	避難所聯絡人	聯絡電話	收容人數
民雄鄉	菁埔村辦公處暨社區活動中心	嘉義縣民雄鄉菁埔村菁埔 137-1 號	吳玉琴		100
民雄鄉	寮頂村集會所	嘉義縣民雄鄉寮頂村頂寮 59-3 號	黃國智		20
民雄鄉	福權村辦公處暨社區活動中心	嘉義縣民雄鄉福權村福權 26 號	陳榮泉		100
民雄鄉	頂崙村辦公處暨社區活動中心	嘉義縣民雄鄉頂崙村崙子頂 25-1 號	吳玉琴		80
民雄鄉	鎮北村辦公處暨社區活動中心	嘉義縣民雄鄉鎮北村土庫子 24-2 號	何尚遙		150
民雄鄉	豐收村辦公處暨社區活動中心	嘉義縣民雄鄉豐收村好收 148-1 號	謝佩玲		80
民雄鄉	東湖村辦公處暨社區活動中心	嘉義縣民雄鄉東湖村東勢湖 174 號	何美惠		100
民雄鄉	雙福村辦公處暨社區活動中心	嘉義縣民雄鄉雙福村 7 鄰 60 號	黃羣峯		30
民雄鄉	福樂村辦公處暨社區活動中心	嘉義縣民雄鄉福樂村新生一街 1 號	嚴心俞		120
民雄鄉	北斗村辦公處暨社區活動中心	嘉義縣民雄鄉北斗村北勢子 19-4 號	陳正雄		100
民雄鄉	秀林村辦公處暨社區活動中心	嘉義縣民雄鄉秀林村林子尾 38-1 號	游素芬		50
民雄鄉	大崎村辦公處暨社區活動中心	嘉義縣民雄鄉大崎村大崎腳 17-5 號	陳榮宗		50
民雄鄉	松山村辦公處暨社區活動中心	嘉義縣民雄鄉松山村 4 鄰 43 號	何美惠		10
民雄鄉	東興村辦公處暨社區活動中心	嘉義縣民雄鄉東興村葉子寮 28-1 號	謝佩玲		30
民雄鄉	金興村辦公處暨社區活動中心	嘉義縣民雄鄉金興村頭橋 1200 號	黃焜煌		200
民雄鄉	三興村辦公處暨社區活動中心	嘉義縣民雄鄉三興村陳厝寮 37 號	游素芬		30
民雄鄉	福興村廣興宮	嘉義縣民雄鄉福興村牛稠溪 6 鄰 60 號	楊邦富		100
民雄鄉	民雄國中活動中心	嘉義縣民雄鄉西安村西安路 147 號	何智豪		200
民雄鄉	大吉國中活動中心	嘉義縣民雄鄉大崎村內埔仔 2-1 號	莊佩棋		50
民雄鄉	民雄國小中正堂獅子館	嘉義縣民雄鄉中樂村民族路 43 號	塗智強		500
民雄鄉	東榮國小勤學樓活動中心、後棟活動中心	嘉義縣民雄鄉頂崙村 105 號	劉育志		200
民雄鄉	興中國小第二棟一樓教室(操場與籃球場)	嘉義縣民雄鄉興中村江厝店 30 號	張明顯		150
民雄鄉	秀林國小風雨教室	嘉義縣民雄鄉北斗村北勢子 17 號	賴萬祥		100
民雄鄉	大崎國小後棟一樓一年級教室(操場)	嘉義縣民雄鄉秀林村林子尾 66 號	蔡易霖		50

鄉鎮市	避難所名稱	避難所地址	避難所聯絡人	聯絡電話	收容人數
民雄鄉	三興國小一樓教室	嘉義縣民雄鄉三興村陳厝寮 55 號	施習斌		150
民雄鄉	菁埔國小圖書館自然教室	嘉義縣民雄鄉菁埔村菁埔 130-3 號	陳俊龍		30
民雄鄉	福樂國小教室	嘉義縣民雄鄉福樂村光明二街 191 號	林味玉		300
溪口鄉	溪口鄉公所三樓禮堂	溪北村中山路 89 號	陳成男		120
溪口鄉	溪口鄉老人文康中心	溪北村中山路 91 號	唐偉倫		40
溪口鄉	游東村活動中心	游東村 73-1 號	邱茂森		50
溪口鄉	北極殿香客大樓	溪西村中正路 182 號	賴競民		100
溪口鄉	福松老人養護中心	65-2 號	周春美		50
溪口鄉	溪口國中	中正東路 103 號	陳世卿		20
溪口鄉	溪口國小操場	溪北村中山路 53 號	吳國裕		300
溪口鄉	美林國小	78-3 號	周清壹		850
溪口鄉	柴林國小	107 號	張乃凡		250
溪口鄉	柳溝國小操場	南靖厝 5 號	江淑玲		250
溪口鄉	柳溝國小	南靖厝 5 號	江淑玲		1000
溪口鄉	天臺殿	三疊溪 15 號	劉勝仁		150
溪口鄉	本溯光點旅服館	本廳 60 號	葉得錄		116
溪口鄉	林腳活動中心	柴林腳 42 之 1 號	許彩鳳		71
溪口鄉	厝子活動中心		葉得祿		34
溪口鄉	崙尾(美南村)活動中心	崙尾 135 號	陳文添		35
新港鄉	藝術高中體育館	宮後村藝高路 1 號	任以真		600
新港鄉	藝術高中操場	宮後村藝高路 1 號	任以真		1000
新港鄉	新港國中活動中心	福德村福德路 106 號	林婉鈴		760
新港鄉	新港國中操場	福德村福德路 106 號	林婉鈴		1000
新港鄉	新港國小活動中心	福德村登雲路 105 號	顏金郎		850
新港鄉	新港國小操場	福德村登雲路 105 號	顏金郎		1000
新港鄉	文昌國小登雲館	宮前村古民街 12 號	賴英杰		200
新港鄉	文昌國小操場	宮前村古民街 12 號	賴英杰		400
新港鄉	古民國小教室	古民村 161 號	楊榮鎮		120
新港鄉	古民國小操場	古民村 161 號	楊榮鎮		1000
新港鄉	月眉國小活動中心	月眉村 123 號	林清池		500
新港鄉	月眉國小操場	月眉村 123 號	林清池		1229
新港鄉	安和國小風雨操場	安和村 46 號	蔡文山		48
新港鄉	安和國小操場	安和村 46 號	蔡文山		100
新港鄉	復興國小視聽教室	北崙村 75-4 號	黃美智		40
新港鄉	復興國小操場	北崙村 75-4 號	黃美智		100
新港鄉	水仙宮香客大樓	南港村 5 鄰 58 號	徐正男		400
新港鄉	水仙宮廣場	南港村 5 鄰 58 號	徐正男		2000
新港鄉	六興宮香客大樓	溪北村 9 鄰溪北 65 號	江筱芃		500
新港鄉	六興宮停車場	溪北村 9 鄰溪北 65 號	江筱芃		2000
新港鄉	新港公園	宮前村中山路 154 號	羅鈞鴻		4000
新港鄉	崙子社區活動中心	南崙村崙子 92 號	王育民		30

鄉鎮市	避難所名稱	避難所地址	避難所聯絡人	聯絡電話	收容人數
新港鄉	潭大社區活動中心預定地	潭大村潭子墘段潭大小段 1014 號	謝郁萱		1000
六腳鄉	六腳鄉老人文康中心	六腳鄉蒜頭村 188 號之 5	黃玉嬌		100
六腳鄉	蒜頭國小教室	六腳鄉蒜頭村 188 號	黃玉嬌		1200
六腳鄉	蒜頭活動中心	六腳鄉蒜頭村 73 號	黃玉嬌		60
六腳鄉	六美國小教室	六腳鄉六斗村六斗尾 31 號	黃玉嬌		1068
六腳鄉	六嘉國中教室	六腳鄉蒜頭村樹仁路 1 號	黃玉嬌		150
六腳鄉	北美國小教室	六腳鄉崙陽村崙仔 122 號	黃玉嬌		380
六腳鄉	六腳國小教室	六腳鄉六腳村 105 號	黃玉嬌		750
六腳鄉	更寮國小教室	六腳鄉更寮村 19 號	黃玉嬌		350
六腳鄉	蘇厝活動中心	六腳鄉蘇厝村蘇厝寮 82 號	黃玉嬌		100
六腳鄉	灣內國小操場	六腳鄉灣南村 15 鄰 6 號	黃玉嬌		270
東石鄉	東石鄉公所	東石鄉東石村 3 號	林俊雄		104
東石鄉	東榮國中會議室	東石鄉永屯村 39-2 號	陳冠伶		37
東石鄉	東石國小學生活動中心	東石鄉猿樹村 117 號	莊政道		247
東石鄉	塭港國小教學大樓	東石鄉塭港村 170 號	黃聰哲		75
東石鄉	三江國小教學大樓	東石鄉三家村 16 號	賴耀男		28
東石鄉	港口宮	東石鄉港口村 5 號	蕭金澤		100
東石鄉	下楫國小學生活動中心	東石鄉下楫村 147 號	林錦花		63
東石鄉	港墘國小教室	東石鄉港墘村 64 號	劉妙珍		39
東石鄉	洲仔代天府	東石鄉洲仔村 4 鄰 44-1 號	林再生		300
東石鄉	龍崗國小演藝廳	東石鄉西崙村 131 號	蔡志賢		38
東石鄉	網寮國小教學行政大樓	東石鄉網寮村塩田 27 號	吳芊萱		36
東石鄉	塭仔村圓明寺	東石鄉塭仔村 3 鄰 69 號	如德師父		40
東石鄉	三家福靈宮	東石鄉三家村 73-3 號	蕭振部		118
東石鄉	東石鄉老人文康中心	東石鄉猿樹村 151-10 號	吳瓊甄		94
東石鄉	東榮國中操場	東石鄉永屯村 39-2 號	陳冠伶		481
東石鄉	東石國小操場	東石鄉猿樹村 117 號	莊政道		185
東石鄉	塭港國小操場	東石鄉塭港村 170 號	黃聰哲		211
東石鄉	三江國小操場	東石鄉三家村 16 號	賴耀男		136
東石鄉	龍港國小操場	東石鄉龍港村 113 號	陳俊雄		454
東石鄉	下楫國小操場	東石鄉下楫村 147 號	林錦花		469
東石鄉	港墘國小操場	東石鄉港墘村 64 號	劉妙珍		530
東石鄉	龍崗國小操場	東石鄉西崙村 131 號	蔡志賢		527
東石鄉	網寮國小操場	東石鄉網寮村塩田 27 號	吳芊萱		490
義竹鄉	義竹國小	嘉義縣義竹鄉六桂村六桂村 208 號	林偉生		65
義竹鄉	中正堂	嘉義縣義竹鄉六桂村六桂村 208 號	林偉生		250
義竹鄉	義竹鄉修緣禪寺	嘉義縣義竹鄉六桂村六桂村 245-1 號	林偉生		50
義竹鄉	義竹慈化寺	嘉義縣義竹鄉六桂村 220-1 號	林偉生		50

鄉鎮市	避難所名稱	避難所地址	避難所聯絡人	聯絡電話	收容人數
義竹鄉	南興國小分校 (東華國小)	嘉義縣義竹鄉平溪村平溪村 1 號	林偉生		40
義竹鄉	過路國小	嘉義縣義竹鄉西過村西過村 279 號	林偉生		30
義竹鄉	光榮國小	嘉義縣義竹鄉東光村東光村 64 號	林偉生		70
義竹鄉	南興國小	嘉義縣義竹鄉新店村 77 號	林偉生		130
鹿草鄉	後堀社區活動中心	嘉義縣鹿草鄉後堀村後堀 65 之 2 號	陳建春		60
鹿草鄉	重寮社區活動中心	嘉義縣鹿草鄉重寮村中寮 15 鄰 99 之 1 號	林基財		50
鹿草鄉	下潭社區活動中心	嘉義縣鹿草鄉光潭村下潭 196 號	吳明世		100
鹿草鄉	碧潭國小活動中心	鹿草鄉碧潭村 184 號	陳冠璋		25
鹿草鄉	鹿草國中三樓活動中心	鹿草鄉鹿草村 439 號	陳智源		80
水上鄉	水上鄉公所	嘉義縣水上鄉水上村正義路 141 號 3 樓	林照景		-
水上鄉	柳新村活動中心	嘉義縣水上鄉柳新村凌雲二村 125-1 號	林照景		11
水上鄉	溪洲村活動中心	嘉義縣水上鄉溪洲村 13 鄰 83 之 1 號	林照景		21
水上鄉	中庄村活動中心	嘉義縣水上鄉中庄村 16 鄰 40-2 號	林照景		-
水上鄉	義興村活動中心	嘉義縣水上鄉義興村 2 鄰 57-1 號	林照景		1
水上鄉	下寮村鵠溪寮活動中心	嘉義縣水上鄉下寮村 3 鄰鵠溪寮 23 號	林照景		119
水上鄉	下寮村下寮活動中心	嘉義縣水上鄉下寮村 9 鄰 48 號	林照景		36
水上鄉	忠和村活動中心	嘉義縣水上鄉忠和村 7 鄰 77-1 號	林照景		1
水上鄉	柳林國民小學	嘉義縣水上鄉柳林村 92 號	林照景		-
中埔鄉	中埔鄉公所	嘉義縣中埔鄉中埔村 128 號	陳蕙如		60
中埔鄉	龍門社區活動中心	中埔鄉龍門村龍山脚 33 號	張羅麵粉 村長		60
中埔鄉	和興社區活動中心	中埔鄉和興村中華路 305 巷 246 號	劉守仁理 事長		30
中埔鄉	三和公園活動中心	中埔鄉和睦村 13 鄰中華路 630 巷 43-3 號	劉永安理 事長		30
中埔鄉	義仁社區活動中心	中埔鄉義仁村挖仔厝 17 號前面	范綱育理 事長		30
中埔鄉	金蘭社區活動中心	中埔鄉金蘭村 1 鄰 14 號	黃林素蕊 理事長		30
中埔鄉	瑞豐社區活動中心	中埔鄉瑞豐村坎脚 45 號	陳鎧相理 事長		30
中埔鄉	汙水社區活動中心	中埔鄉汙水村竹頭崎 20 號	賴永泓理 事長		30
中埔鄉	裕民社區活動中心	中埔鄉裕民村石頭厝 8 號之 1	翁聖勳理 事長		30
中埔鄉	深坑社區活動中心	中埔鄉深坑村深坑 85 號之 2	顏素玲理 事長		30

鄉鎮市	避難所名稱	避難所地址	避難所聯絡人	聯絡電話	收容人數
中埔鄉	隆興社區活動中心	中埔鄉隆興村中正路 515 號	陳伯齊理事長		30
中埔鄉	頂埔社區活動中心	中埔鄉頂埔村 8 鄰頂埔 10-6 號	羅椅楠理事長		30
中埔鄉	社口社區活動中心	中埔鄉社口村 9 鄰番仔坑 7 號之 1	林玫美理事長		30
中埔鄉	灣潭社區活動中心	中埔鄉灣潭村客庄 15 鄰 15-7 號	黃順忠理事長		30
中埔鄉	和睦社區活動中心	中埔鄉和睦村 14 鄰公館 42-18 號	嚴添福理事長		30
中埔鄉	興化廊社區活動中心	中埔鄉富收村興化廊 23-60 號	林昭柳理事長		50
中埔鄉	和美社區活動中心	中埔鄉和美村 7 鄰忠明路 40 巷 8 號	江開洲理事長		100
中埔鄉	同仁社區活動中心	中埔鄉同仁村 11 鄰同仁 164 號之 5	劉東山理事長		30
中埔鄉	石礮社區活動中心	中埔鄉石礮村 13 鄰 22-1 號	涂麗美理事長		50
中埔鄉	和興國小圖書室	中埔鄉和興村 33 鄰和興路 91 號	周濟仁校長		400
中埔鄉	同仁國小禮堂	中埔鄉同仁村 24 號	林曜輝校長		100
中埔鄉	灣潭國小視聽教室	中埔鄉灣潭村 17 鄰 1-1 號	蔡素美校長		150
中埔鄉	中埔國中活動中心	中埔鄉中埔村 177 號	鄭志成校長		500
中埔鄉	社口國小禮堂	中埔鄉隆興村 2 鄰 8 號	蔡素美校長		30
中埔鄉	中埔國小活動中心	中埔鄉中埔村中正路 1 號	林俊良校長		100
中埔鄉	和睦國小綜合教室	中埔鄉和美村後庄 16 號	陳振興校長		500
中埔鄉	頂六國小活動中心	中埔鄉金蘭村頂山門 25 號	吳淑茹校長		100
中埔鄉	中山國小視聽教室	中埔鄉石礮村 22 號	黃柏嘉校長		200
中埔鄉	大有國小圖書館	中埔鄉裕民村石頭厝 17 號之 1	李明政校長		50
中埔鄉	中山藤寮分校童軍營區前排教室	中埔鄉石礮村藤寮 54 號	李崇傑		50
中埔鄉	東興社區活動中心	中埔鄉東興村 5 鄰 25-1 號	林長伸理事長		30
中埔鄉	汧水國小餐廳-室內	中埔鄉汧水村 5 鄰 16 號	林俊榮校長		50

鄉鎮市	避難所名稱	避難所地址	避難所聯絡人	聯絡電話	收容人數
竹崎鄉	沙坑社區活動中心	嘉義縣竹崎鄉沙坑村 8 鄰水坑 56 之 8 號	黃秋綢		20
竹崎鄉	獅埕社區活動中心	嘉義縣竹崎鄉獅埕村 8 鄰許厝 8 之 2 號	黃秀真		20
竹崎鄉	灣橋社區活動中心	嘉義縣竹崎鄉灣橋村 16 鄰灣橋 172 號	李翠碧		30
竹崎鄉	鹿滿社區活動中心	嘉義縣竹崎鄉鹿滿村 7 鄰麻箕埔 95-1 號	謝淑玲		20
竹崎鄉	龍山社區活動中心	嘉義縣竹崎鄉龍山村 14 鄰大庭 23-1 號	吳佩娟		30
竹崎鄉	復金社區活動中心	嘉義縣竹崎鄉復金村復鼎金 59-1 號	林洋蕙		20
竹崎鄉	紫雲社區活動中心	嘉義縣竹崎鄉紫雲村 11 鄰大竹圍 3-2 號	劉智安		20
竹崎鄉	竹崎老人文康中心	嘉義縣竹崎鄉竹崎村中正路 96 號	劉淑玲		80
竹崎鄉	竹崎高中學生活動中心	嘉義縣竹崎鄉竹崎村文化路 23 號	陳志龍		60
竹崎鄉	竹崎國小中正堂	嘉義縣竹崎鄉竹崎村文化路 28 號	邱怡超		80
竹崎鄉	鹿滿國小活動中心	嘉義縣竹崎鄉鹿滿村鹿鳴路 2 號	劉燕如		60
竹崎鄉	白杞社區活動中心	嘉義縣竹崎鄉白杞村 4 鄰白杞 42-1 號	劉智安		40
竹崎鄉	金獅社區活動中心	嘉義縣竹崎鄉金獅村 11 鄰金獅寮 31 號	許燕青		20
竹崎鄉	義仁社區活動中心	嘉義縣竹崎鄉義仁村 7 鄰坪頂 14-1 號	謝淑玲		20
竹崎鄉	義隆社區活動中心	嘉義縣竹崎鄉義隆村 3 鄰山知崙 7-1 號	劉素晶		20
竹崎鄉	義和村活動中心	嘉義縣竹崎鄉義和村 4 鄰山子門 23 號	黃秋綢		20
竹崎鄉	坑頭村活動中心	嘉義縣竹崎鄉坑頭村 8 鄰復原莊 20 號	劉素晶		20
竹崎鄉	光華社區活動中心	嘉義縣竹崎鄉光華村 5 鄰 27 號	張榛穎		20
梅山鄉	瑞峰活動中心	嘉義縣梅山鄉瑞峯村生毛樹 12 號	簡碧萱		20
梅山鄉	瑞里活動中心	嘉義縣梅山鄉瑞里村幼葉林 55 號	蔡明月		20
梅山鄉	碧湖活動中心	嘉義縣梅山鄉碧湖村堀尺嶺 9-1 號	邱全福		20
梅山鄉	太興活動中心	嘉義縣梅山鄉太興村太興 5 號	陳政吉		20
梅山鄉	太平活動中心	嘉義縣梅山鄉太平村大坪 4 號	王明成		20
番路鄉	江西活動中心	番路鄉江西村 4 鄰 3 號	陳素卿村 長		53
番路鄉	內甕活動中心	番路鄉內甕村 3 鄰 38-29 號	林謙宸理 事長		55
番路鄉	新福活動中心	番路鄉新福村 6 鄰 14 號	林榮格理 事長		35
番路鄉	民和活動中心	番路鄉民和村 4 鄰 12 號	蔡海選村 長		62

鄉鎮市	避難所名稱	避難所地址	避難所聯絡人	聯絡電話	收容人數
番路鄉	番路活動中心	番路鄉番路村 4 鄰 54 號	許名川理事長		22
番路鄉	大湖活動中心	番路鄉大湖村 10 鄰火燒寮 1-1 號	邱振聲村長		44
番路鄉	公田活動中心	番路鄉公田村 6 鄰大路仔 34-1 號	賴炳如理事長		35
番路鄉	半天岩紫雲寺	番路鄉民和村 2 鄰岩仔 6 號	叢淑芳主任		53
番路鄉	老人文康中心	番路鄉下坑村 4 鄰 101-5 號	廖珮君辦事員		49
番路鄉	隙頂國小草山分校(教室)	番路鄉草山村 22 號	翁榮顯理事長		22
番路鄉	公田國小舊校址(星空國小)(先天宮)	番路鄉公田村過龍仔 22 號	賴炳如理事長		16
番路鄉	大湖國小(視聽教室)	番路鄉大湖村下坪仔 8 號	陳怡如主任		53
番路鄉	民和國民小學(禮堂)	番路鄉下坑村菜公店 91 號	林俊廷主任		80
番路鄉	大埔國小永興分校(會議室)舊校舍	番路鄉草山村永興 22 號	劉豐輝鄰長		22
番路鄉	逐鹿社區活動中心	番路鄉觸口村 18 鄰梅花七路 3 巷 1 號	石霖理事長		100
番路鄉	大湖國小(操場)	番路鄉大湖村下坪仔 8 號	陳怡如主任		200
番路鄉	民和國小(操場)	番路鄉下坑村菜公店 91 號	林俊廷主任		860
番路鄉	大埔國小永興分校(籃球場)舊校舍	番路鄉草山村永興 22 號	劉豐輝鄰長		1160
番路鄉	龍隱寺停車場	番路鄉觸口村 4 鄰觸口 1 號	邱景斌主持		265
番路鄉	民和國中(操場)	番路鄉下坑村菜公店 30 號	林佳駿主任		1444
番路鄉	內甕國小(操場)	番路鄉內甕村凸湖 3 鄰 1-1 號	吳明政主任		480
大埔鄉	北極殿	嘉義縣大埔鄉大埔村 137 號	陳天助村長		50
大埔鄉	大埔國中小教室	嘉義縣大埔鄉大埔村 57 號	總務主任		200
大埔鄉	茄苳活動中心	嘉義縣大埔鄉茄苳村竹圍仔 38 之 1 號	村幹事		150
大埔鄉	大埔國中小教室	嘉義縣大埔鄉茄苳村竹圍仔 5 號	總務主任		150
大埔鄉	西興村活動中心	嘉義縣大埔鄉西興村菜瓜坪 4 號之 1	村幹事		77
大埔鄉	大埔鄉公所	嘉義縣大埔鄉大埔村 54 號	吳明勳鄉長		30

鄉鎮市	避難所名稱	避難所地址	避難所聯絡人	聯絡電話	收容人數
大埔鄉	大埔圖書館	嘉義縣大埔鄉大埔村 53 之 2 號	約僱人員 黃金菊		50
大埔鄉	埔頂集會所	嘉義縣大埔鄉永樂村 4 鄰埔頂 13-1 號	村幹事		80
大埔鄉	大埔國中小坪林分校	嘉義縣大埔鄉茄苳村 8 鄰坪林 24 號	村幹事		29
大埔鄉	大埔公有零售市場	嘉義縣大埔鄉大埔村 162-9 號	葉飛霞		115
阿里山鄉	阿里山國民中小學室內	嘉義縣阿里山鄉樂野村 1 鄰 31 號	莊嘉文		150
阿里山鄉	達邦國小室內	嘉義縣阿里山鄉達邦村 1 鄰 1 號	陳微心		80
阿里山鄉	十字國小室內	嘉義縣阿里山鄉十字村 16 號	潘俊良		80
阿里山鄉	十字活動中心	嘉義縣阿里山鄉十字村 2 鄰 52 號	潘俊良		30
阿里山鄉	來吉活動中心	嘉義縣阿里山鄉來吉村 4 鄰 96 號	呂家豪		20
阿里山鄉	新美國小室內	嘉義縣阿里山鄉新美村 4 鄰 78 號	豐英妹		100
阿里山鄉	新美活動中心	嘉義縣阿里山鄉新美村 4 鄰 65 號	豐英妹		100
阿里山鄉	香林國小室內	嘉義縣阿里山鄉香林村 2 鄰 41 號	林雅竹		100
阿里山鄉	茶山國小室內	嘉義縣阿里山鄉茶山村 3 鄰 74 號	馮珍英		30
阿里山鄉	達邦國小里佳分校	嘉義縣阿里山鄉里佳村 3 鄰 52	溫惠美		20
阿里山鄉	里佳村辦公處	嘉義縣阿里山鄉里佳村 2 鄰 31 號	溫惠美		20
阿里山鄉	阿里山聯合社區活動中心	嘉義縣阿里山鄉中正村 3 鄰 52 號	林雅竹		50
阿里山鄉	豐山國小	嘉義縣阿里山鄉豐山村 47 號	廖淑吟		40
阿里山鄉	阿里山鄉災害庇護所	嘉義縣阿里山鄉樂野村 2 鄰 69-2 號	溫明正		80
阿里山鄉	樂野社區活動中心	嘉義縣阿里山鄉樂野村 2 鄰 56 號	莊嘉文		50
阿里山鄉	山美 saviki 社區集會所	嘉義縣阿里山鄉山美村第 4 鄰 72 之 38	莊楊惠琴		100
阿里山鄉	茶山活動中心	嘉義縣阿里山鄉茶山村 3 鄰 75 號	馮珍英		30
阿里山鄉	嘉義縣阿里山鄉立圖書館	嘉義縣阿里山鄉達邦村 1 鄰 23-1 號	汪立華		120
阿里山鄉	來吉籃球場	嘉義縣阿里山鄉來吉村 1 鄰 11 號(蘭后民宿旁)	呂家豪		50

鄉鎮市	避難所名稱	避難所地址	避難所聯絡人	聯絡電話	收容人數
阿里山鄉	山美 saviki 社區集會所 (旁空地)	嘉義縣阿里山鄉山美村第 4 鄰 72 之 38	莊楊惠琴		80

(資料更新日期 112.03)

附錄 9、鄉（鎮、市）「水災危險潛勢地區保全計畫」參考範本格式

○○鄉(鎮、市、區)「水災危險潛勢地區保全計畫」

一、目的

為充分掌握轄內水災危險潛勢地區，及其保全住戶、保全對象，俾於颱風豪雨期間，及時有效疏散撤離保全對象（居民）至安全避難處所，以保障居民生命財產安全。

二、轄內水災危險潛勢地區及保全對象

(本項所列之表、圖為保全計畫最重要部分，一定要建立)

本鄉(鎮、市、區)參考○○縣(市)淹水潛勢圖、歷年調查容易淹水地點（村里）及有實際執行水災疏散撤離之區域，列為水災危險潛勢地區。

依據水災危險潛勢地區、保全對象、避難處所及疏散撤離緊急通報人(村里長)等資料，製作成「水災危險潛勢地區保全計畫表」(如附表一)，並依保全計畫表所列各水災危險地點製作疏散避難地圖(如附圖一至○)。

同時建立轄內或蒐集鄰近避難收容所資訊(如附表二)及建立保全對象清冊(包括弱勢族群或護理之家)(如附表三)。

三、疏散避難人員編組與分工

【由各鄉鎮市區依現行規定或實務運作，簡要說明編組與分工(如附表○)。如依○○鄉災害應變中心作業要點(如附錄○)】

四、疏散撤離作業程序

【由各鄉鎮市區依現行規定或實務運作，簡要說明疏散撤離作業流程，包括撤離如何決策、命令下達、如何通知撤離民眾、如何執行、收容所開設、回報等。如依○○鄉○○作業規定(如附錄○)】

五、其他事項

【未納入前四項之事項，可分條列說明】

附錄 9-附表 1、○鄉(鎮、市、區)水災危險潛勢地區保全計畫表

水災危險潛勢地區(鄉)	保全	保全人數	避難處所	避難所地	避難所聯	聯絡電話	<u>村里長</u> (<u>撤離通報</u>)	聯絡電話
<p><u>本表內容製作如各欄位說明</u></p> <p>*潛勢地區必須填註鄉鎮市區及村里，如屬局部地點或道路亦應註明所屬村里。</p> <p>*潛勢地區必須配合疏散避難地圖，如水災地點多，可分割多張。</p>	填寫戶數	<p>填寫人數</p> <p>*僅填寫人數，另必須詳細造冊(包含弱勢族群或護理之家等)。</p> <p>*上述保全對象清冊，為中央災害防救訪評工作查核項目。</p>	填寫避難處所	填寫避難處所地址	填寫避難所管理人名	填寫避難所管理人行動電話或急難時可聯繫之電話	<p>村里長姓名</p> <p>*村里長為通知疏散撤離負責人，係執行職務必要範圍(個資應列)</p>	<p>村里長電話</p> <p>*辦公室電話或行動電話</p>
××鎮六安里	150	520	○○國				黃○○	06-
××鎮建南里	100	400	○○國				莊○○	0933××
××鎮忠仁里			○香客				王○○	
××鎮子龍里			○○國				黃○○	
××鎮頂部里			○活動				林○○	

附錄 9-附表 2、○鄉(鎮、市、區)轄內或鄰近避難收容所一覽表

鄉鎮市	避難所名稱	地址	聯絡人	聯絡電話	收容人數

附錄 9-附表 3、○鄉(鎮、市、區)水災危險潛勢地區保全對象清冊

(必列，中央災害訪評查核重點，惟須注意個資保護)

(依現行格式製作)

附錄 9-附表 ○、○○○○○○

附錄 9-附圖 1、○○鄉(鎮、市、區)○○村里水災疏散避難地圖



附錄 9-附圖 2、○○鄉(鎮、市、區)○○村里水災疏散避難地圖

附錄 9-附圖 3、○○鄉(鎮、市、區)○○村里水災疏散避難地圖

附錄 9-附圖○、各級政府災時對疏散撤離之作業分工事項表(必列)

(行政院秘書處 99 年 8 月 16 日院臺忠字第 0990102203 號函)

單位 執行內容	中央政府	縣(市) 政府	鄉(鎮、 市)公所	村里	備註
1.提供地方警戒 資訊	◎ (給縣市)	○ (給鄉鎮)	○ (給村里)		含公路通阻與封橋封 路資訊
2.劃定管制區	△ (協助縣市)	◎ (負責劃定)	○ (協助縣市)		管制區禁止民眾進入 活動
3.劃定應撤離村 里		○ (協助鄉鎮)	◎ (負責劃定)		
4.建立應撤離名 冊		△ (協助並確認)	○ (綜整名冊)	◎ (統籌負責)	鄉(鎮、市)公所應調派 必要行政人力，協助 村里進行調查作業。
5.收容場所準備	△ (其他支援)	○ (協助並確認)	◎ (統籌負責)		含各類物資之整備
6.提供交通工具	△ (其他支援)	◎ (統籌負責)	○ (協助)		
7.下達疏散撤離 命令並通知應 撤離村里		○ (協助鄉鎮)	◎ (統籌負責)		
8.通知應撤離民 眾			○ (協助並確認)	◎ (統籌負責)	由警政、消防系統共 同協助村里辦理通知 民眾撤離事宜(含集合 時間及地點之通知)。
9.回報中央疏散 情形		◎ (統籌負責)	○ (協助)		輸入 EMIC 災情系統
10.通知民眾返 家		△ (交通支援)	◎ (統籌負責)	○ (協助並確認)	

備註：◎-主辦、○-協辦、△-支援

附錄○○、(其他自行增列)

附錄 10、嘉義縣水災災害疏散撤離權責分工表

權責單位	工作事項
消防局	<ol style="list-style-type: none"> 1. 災害搶救、人命救助、緊急救護工作之執行 2. 災情蒐報及彙整、通報、緊急疏散事宜
警察局	<ol style="list-style-type: none"> 1. 辦理災區民眾傷亡查報相關事宜 2. 辦理有關災區警戒、治安維護、交通管制、緊急疏散事項
建設處	<ol style="list-style-type: none"> 1. 有關交通工程設施防護搶救、災情查報及災後復原等事項 2. 辦理災害動員相關專家技術人員協助救災事項
衛生局	<ol style="list-style-type: none"> 1. 辦理緊急醫療事項 2. 辦理災後家戶防疫、衛生改善之輔導及傳染病之防治及其他有關衛生事項
環保局	<ol style="list-style-type: none"> 1. 督導、辦理災區垃圾、廢棄物清除搬運及消毒事項 2. 其他有關環境衛生災後復員等事項
社會局	<ol style="list-style-type: none"> 1. 辦理臨時災民收容、人民傷亡慰問、救濟物資之採購及發放、住屋倒塌毀損、淹水等救助事宜 2. 辦理災民之就業輔導工作 3. 辦理有關勞工災害之處理事項
觀光旅遊局	<ol style="list-style-type: none"> 1. 辦理災害期間救災及災後復建經費之策劃、籌措及支應事項 2. 辦理有關災害稅捐減免事項
水利處	<ol style="list-style-type: none"> 1. 辦理水災災害成立緊急應變中心之幕僚作業事項 2. 辦理災害動員水災專家技術人員協助救災有關事項 3. 有關水利設施、水土保持設施、堤防、水門、下水道工程維護、防護搶救、坡地環境維護及災情查報、災後復原等事項
經濟發展處	<ol style="list-style-type: none"> 1. 辦理對受災建築物及其他設施之處理有關事項 2. 辦理災害動員相關專家技術人員協助救災事項 3. 其他有關營建工程、危險建築物鑑定、災後復原等事項

權責單位	工作事項
民政處	<ol style="list-style-type: none"> 1. 督導鄉（鎮、市）公所辦理有關災情查報事項 2. 辦理罹難者屍體處理、殯葬等相關事項 3. 辦理國軍兵力支援救災及動員後備軍人協調事項 4. 辦理征屬災害特別救濟事項
教育處	<ol style="list-style-type: none"> 1. 辦理救災借用校舍及校舍損壞之查報、整修
行政處	<ol style="list-style-type: none"> 1. 辦理有關災情及救災新聞之發佈宣導事項

附錄 11-1 嘉義縣水災應變參考水位站位置及警戒水位表

站名	水系	位置	堤頂高 (m)	一級警戒水位 (m)	二級警戒水位 (m)	三級警戒水位 (m)	97TM2-X	97TM2-Y
溪口	北港溪	溪口鄉	20.85	17.5	15.3	12.2	188690	2611805
北港(2)	北港溪		13.10	11.0	10.0	5.6	178633	2606528
西結橋	北港溪	溪口鄉	21.64	18.3	16.8	-	189991	2612676
蒜頭	朴子溪	朴子市	11.33	9.9	8.3	-	176716	2597887
灣內橋	朴子溪	六腳鄉	15.62	11.3	10.2	9.0	178832	2599598
牛稠溪橋(1)	朴子溪	嘉義市東區	-	24.1	21.6	-	173612	2580860
仁弘橋	朴子溪	民雄鄉	33.96	31.3	30.5	-	197110	2601134
觸口	八掌溪	番路鄉	237.30	228.8	227.0	-	209670	2592945
軍輝橋	八掌溪	中埔鄉	35.00	30.5	29.5	28.0	194681	2594999
常盤橋	八掌溪	中埔鄉	29.00	25.9	24.4	-	193791	2591951
義竹(厚生橋)(1)	八掌溪	義竹鄉	-	8.1	5.9	-	173608	2580881
八掌溪橋	八掌溪	水上鄉	20.06	17.8	16.8	-	186860	2589144
赤蘭溪橋	八掌溪	水上鄉	29.10	25.9	24.4	-	193790	2591924
港墘村落圍堤	港墘排水	東石鄉	2.044	1.31	0.66	-	169544	2595056
台 19 線橋	荷苞嶼排水	朴子市	4.906	3.21	2.71	-	172831	2594108
竹安橋(后港橋)	鴨母寮排水	朴子市	4.176	2.77	2.27	-	172253	2592549
168 縣道	北大糠榔排水	朴子市	4.251	3.53	3.23	-	173801	2596104

綠洲橋	外溪洲排水	水上鄉	22.167	21	20.46	-	188323	2591037
麻豆店橋	南靖排水	鹿草鄉	17.543	16.52	16.02	-	183447	2589849
灣頭橋	灣橋排水	竹崎鄉	56.371	55.18	54.57	-	199244	2598862
東榮路	好收排水	民雄鄉	26.363	25.57	24.89	-	192600	2606116
民雄外環道路	民雄排水	民雄鄉	22.61	20.45	19.95	-	190745	2605481
潭底橋	大埔美排水	大林鎮	28.299	26.94	26.44	-	194519	2610023

註：1. 更新日期：112.03

附錄 11-2 嘉義縣水災應變參考水位計(雨量站)位置及區排名稱表

編號	鄉鎮	站名	區域排水名稱	97TM2 (X 座標)	97TM2 (Y 座標)	
1	東石鄉	網寮松子港抽水站	松仔溝排水	164917	2592110	
2		過溝公園	考試潭排水	166468	2591151	
3	布袋鎮	前東港排水抽水站	龍宮排水	166793	2583859	
4		新塹虹橋抽水站	龍宮排水	163982	2581069	
5		P1 抽水站	贊寮溝排水	164409	2586108	
6		P2 抽水站	鹽管溝排水	165056	2586552	
7		嘉 163 線與金陵排水交界處	金陵排水	161726	2582214	
8		龍宮橋	龍宮排水	165184	2582057	
9		過溝中排與考試潭排水交界處	考試潭排水	166105	2589546	
10		中洲排水與鴨母寮排水交界處	荷芭嶼排水	169102	2594103	
11		內田排水出口閘門 ch01	內田排水	164640	2588100	
12		內田排水出口閘門 ch02	內田排水	164640	2588100	
13		考試潭排水出口閘門 ch03	考試潭排水	164562	2589320	
14		考試潭排水出口閘門 ch04	考試潭排水	164562	2589320	
15		義竹鄉	新店抽水站	龍宮排水	167663	2582320
16			後鎮抽水站	龍宮排水	168110	2585351
17	鹿草鄉	施家厝	鹿草排水	180738	2588592	
18	水上鄉	內溪洲排水與八掌溪交界處	內溪洲排水	189679	2591612	
19	新港鄉	過港	埤子頭排水	185062	2609096	
20		新港中山橋	六腳排水	183359	2605503	
21	中埔鄉	公館排水與赤蘭溪交界處	公館排水	193505	2592411	
22	民雄鄉	台 1 線與鴨母坵排水交界處	中洋子排水	192542	2603140	
23		文隆橋	埤子頭排水	191100	2604899	

附錄 11-3 嘉義縣水災應變參考 CCTV 位置及設備數量表

編號	站名	攝影機數量			97TM2 (X 座標)	97TM2 (Y 座標)
		機櫃 DVR/UPS	旋轉式 攝影機	固定式 測影機		
1	過溝公園	1 組	1 套		166468	2591151
2	前東港排水抽水站	1 組	1 套	2 套	166793	2583859
3	北海道社區	1 組	1 套		164457	2581047
4	P1 抽水站	1 組	1 套	1 套	164409	2586108
5	P2 抽水站	1 組	1 套	1 套	165056	2586552
6	嘉 163 線與金陵排水交界處	1 組	1 套		161726	2582214
7	龍宮橋	1 組	1 套		165184	2582057
8	新厝橋	1 組	1 套		164794	2588337
9	新塭電信局後方	1 組	1 套	1 套	164291	2580539
10	新店紹徽宮附近	1 組	1 套		167848	2581812
11	嘉 25 與嘉 26 縣交界處	1 組	1 套		167780	2582380
12	新港中山橋	1 組	1 套		183359	2605503
13	內田排水出口閘門	1 組	1 套		164640	2588100
14	考試潭排水出口閘門	1 組	1 套		164562	2589320
15	東石鄉溫港村活動中心	1 組	1 套		162741	2596629
16	布袋鎮鎮北宮旁	1 組	1 套		166761	2585982

附錄 11-4 嘉義縣境內本府轄管之公告區域排水一覽表

序號	縣(市)	鄉(鎮、市)	排水路名稱	排水出口	權責起點(下游)		權責終點(上游)		備註
1	嘉義縣	新港鄉	埤子頭排水路	北港溪	與北港溪合流點	23. 5734 120. 3295	民雄排水匯入處	23. 5717 120. 3765	94. 11. 14 經授水字第 09420219360 號公告
2	嘉義縣	新港鄉、溪口鄉	溪口排水路	埤子頭排水路	與埤子頭排水路合	23. 5767 120. 3434	與嘉 93 線交接處	23. 5879 120. 4242	94. 11. 14 經授水字第 09420219360 號公告
3	嘉義縣	溪口鄉	柳子溝排水路	埤子頭排水路	與埤子頭排水路合	23. 5718 120. 3765	南七股中排匯入處	23. 5824 120. 4388	94. 11. 14 經授水字第 09420219360 號公告
4	嘉義縣	新港鄉、民雄鄉	民雄排水路	埤子頭排水路	與埤子頭排水路合流點	23. 5717 120. 3765	山子腳排水路匯入上游	23. 5572 120. 4532	94. 11. 14 經授水字第 09420219360 號公告
5	嘉義縣	民雄鄉	好收排水路	民雄排水路排水路	與民雄排水路排水路合流點	23. 5463 120. 427	好收圳排水路匯入處	23. 5717 120. 4572	94. 11. 14 經授水字第 09420219360 號公告
6	嘉義縣	東石鄉、六腳鄉、新港鄉	六腳排水路	出海口	出海口	23. 4913 120. 1689	後底中排三匯入上游 1. 032km 處	23. 5436 120. 3591	94. 11. 14 經授水字第 09420219360 號公告
7	嘉義縣	東石鄉	塭港排水	出海口	出海口	23. 4655 120. 1471	與縣道 166 交接處下游 246 公尺	23. 4751 120. 1752	94. 11. 14 經授水字第 09420219360 號公告。 99. 3. 31 經授水字第 09920203200 號公告權責終點由頂厝子區小排二匯入處變更為與縣道 166 交接處下游 246 公尺
8	嘉義縣	新港鄉、民雄鄉	九十六甲埤放水排水路	朴子溪	與朴子溪合流點	23. 5158 120. 3903	北山區小排一排水路匯入處	23. 5205 120. 4114	94. 11. 14 經授水字第 09420219360 號公告
9	嘉義縣	新港鄉	中洋子排水路	朴子溪	與朴子溪合流點	23. 5098 120. 3678	西昌中排匯入處	23. 5351 120. 3773	94. 11. 14 經授水字第 09420219360 號公告
10	嘉義縣	新港鄉、民雄鄉	鴨母坵排水路	中洋子排水路	與中洋子排水路合流點	23. 5351 120. 3773	水尾子橋上游 0. 750km 處	23. 5323 120. 4291	94. 11. 14 經授水字第 09420219360 號公告

序號	縣(市)	鄉(鎮、市)	排水路名稱	排水出口	權責起點(下游)		權責終點(上游)		備註
11	嘉義縣	六腳鄉、太保市	新埤排水	朴子溪	與朴子溪 合流點	23.4826 120.2973	加走埤水 閘門	23.4686 120.3514	94.11.14 經授水字第 09420219360 號公告 101.7.27 經授水字第 10120207080 號公告，排水路名稱自「新埤排水路」變更為「新埤排水」。
12	嘉義縣	東石鄉、朴子市	荷苞嶼排水	朴子溪	與朴子溪 合流點	23.4467 120.1738	春珠排水 匯入處	23.4351 120.2894	94.11.14 經授水字第 09420219360 號公告
13	嘉義縣	東石鄉	港墘排水	荷苞嶼排水	與荷苞嶼 排水合流 點	23.4492 120.1915	港墘農場 中排一匯 入處	23.4692 120.2144	94.11.14 經授水字第 09420219360 號公告
14	嘉義縣	布袋鎮、朴子市	鴨母寮排水	荷苞嶼排水	與荷苞嶼 排水合流 點	23.453 120.2062	頂半天排 水路匯入 處	23.4124 120.3396	94.11.14 經授水字第 09420219360 號公告
15	嘉義縣	東石鄉、布袋鎮	中洲排水	鴨母寮排水	與鴨母寮 排水合流 點	23.4479 120.2083	與 170 線 交接處	23.4244 120.2072	94.11.14 經授水字第 09420219360 號公告
16	嘉義縣	布袋鎮、朴子市	貴舍排水	鴨母寮排水	與鴨母寮 排水合流 點	23.4421 120.2141	台糖鐵路 橋	23.3788 120.2843	94.11.14 經授水字第 09420219360 號公告
17	嘉義縣	朴子市	雙溪口排水	荷苞嶼排水	與荷苞嶼 排水合流 點	23.4485 120.2442	雙溪口堤 防	23.4803 120.2771	94.11.14 經授水字第 09420219360 號公告
18	嘉義縣	太保市	春珠排水	荷苞嶼排水	與荷苞嶼 排水合流 點	23.4351 120.2894	朴子支線	23.4524 120.351	94.11.14 經授水字第 09420219360 號公告
19	嘉義縣	太保市、鹿草鄉	下半年排水路	荷苞嶼排水	與荷苞嶼 排水合流 點	23.4375 120.3091	梅子厝分 線	23.4324 120.3551	94.11.14 經授水字第 09420219360 號公告

序號	縣(市)	鄉(鎮、市)	排水路名稱	排水出口	權責起點(下游)		權責終點(上游)		備註
20	嘉義縣	東石鄉	塭子排水	栗子崙排水	與栗子崙排水匯流處	23.4404 120.1694	塭子區小排一匯入處上游9公尺，下水道箱涵出口	23.4478 120.1825	94.11.14 經授水字第09420219360號公告。 97.1.3 經授水字第09720200060號公告排水出口由出海口變更為栗子崙排水、權責起點由出海口變更為與栗子崙排水匯流處、權責終點由塭子區小排一匯入處上游0.009km 處變更為塭子區小排一匯入處上游9公尺，下水道箱涵出口。
21	嘉義縣	東石鄉、布袋鎮	過溝排水路	出海口	出海口	23.408 120.1712	走賊宅區小排六匯入處上游0.311km 處	23.4208 120.1828	94.11.14 經授水字第09420219360號公告
22	嘉義縣	布袋鎮	考試潭排水	出海口	出海口	23.4054 120.16	金京林中排匯入處	23.4068 120.2117	94.11.14 經授水字第09420219360號公告
23	嘉義縣	布袋鎮	內田排水排水路	出海口	出海口	23.3933 120.1636	後東港區小排三匯入處上游0.159km	23.3907 120.1847	94.11.14 經授水字第09420219360號公告
24	嘉義縣	布袋鎮	龍宮排水	出海口	出海口	23.3733 120.131	溪墘排水匯流處	23.3411 120.1753	94.11.14 經授水字第09420219360號公告
25	嘉義縣	布袋鎮、義竹鄉	溪墘排水	龍宮排水	與龍宮排水合流點	23.341 120.1753	五間厝中排二排入處	23.3769 120.2672	94.11.14 經授水字第09420219360號公告
26	嘉義縣	義竹鄉	新店排水	溪墘排水	與溪墘排水合流點	23.3411 120.1753	北勢堀第六號橋處	23.3456 120.2409	94.11.14 經授水字第09420219360號公告
27	嘉義縣	義竹鄉	後鎮排水	新店排水	與新店排水合流	23.3414 120.1905	與172線交接處	23.365 120.2063	94.11.14 經授水字第09420219360號公告

序號	縣(市)	鄉(鎮、市)	排水路名稱	排水出口	權責起點(下游)		權責終點(上游)		備註
28	嘉義縣	布袋鎮、義竹鄉	過路子排水	新店排水	與新店排水合流點	23.3366 120.1797	台糖鐵路橋	23.3371 120.2373	94.11.14 經授水字第 09420219360 號公告
29	嘉義縣	布袋鎮	前東港排水	溪墘排水	與溪墘排水合流點	23.3554 120.1863	江山橋上游 0.200km 處	23.3914 120.2076	94.11.14 經授水字第 09420219360 號公告
30	嘉義縣	義竹鄉	後鎮中排四	溪墘排水	與溪墘排水合流點	23.3715 120.2	台糖鐵路橋	23.3676 120.2124	94.11.14 經授水字第 09420219360 號公告
31	嘉義縣	布袋鎮、義竹鄉	新庄排水路	溪墘排水	與溪墘排水合流點	23.3803 120.2077	義竹鄉角帶圍 35 號	23.3675 120.268	94.11.14 經授水字第 09420219360 號公告
32	嘉義縣	水上鄉	外溪洲排水路	八掌溪	與八掌溪合流點	23.4044 120.3896	水上橋	23.4368 120.4032	94.11.14 經授水字第 09420219360 號公告
33	嘉義縣	水上鄉、鹿草鄉	南靖排水路	八掌溪	與八掌溪合流點	23.401 120.3481	下寮中排匯入處	23.4541 120.4072	94.11.14 經授水字第 09420219360 號公告
35	嘉義縣	水上鄉	內溪洲排水路	八掌溪	與八掌溪合流點	23.4258 120.409	台糖鐵路橋上游起點 3.030km 處	23.4405 120.4269	94.11.14 經授水字第 09420219360 號公告
36	嘉義縣	大林鎮	早知排水	石龜溪	石龜溪匯流處	23.6183 120.4333	後墘橋	23.6163 120.4919	97.1.3 經授水字第 09720200060 號公告增列 101.1.17 經授水字第 10120200490 號公告權責起點由石龜溪匯流處(陳井寮堤防橋)變更為石龜溪匯流處、權責終點由省道 1 號大林橋變更為後墘橋
37	嘉義縣	大林鎮	陳井寮排水	石龜溪	石龜溪匯流處	23.6094 120.4071	排水路與嘉 96 線交叉處上游 600 公尺處	23.6128 120.4202	97.1.3 經授水字第 09720200060 號公告增列

序號	縣(市)	鄉(鎮、市)	排水路名稱	排水出口	權責起點(下游)		權責終點(上游)		備註
38	嘉義縣	大林鎮	北中林排水	大埔美排水	與大埔美排水匯流處	23.5929 120.4573	與嘉101線交叉處	23.6007 120.4889	97.1.3 經授水字第09720200060號公告增列
39	嘉義縣	大林鎮	大埔美排水	三疊溪	三疊溪匯流處	23.5928 120.4505	與高速公路(國三)交接處	23.5899 120.5191	97.1.3 經授水字第09720200060號公告增列
40	嘉義縣	中埔鄉	公館排水	八掌溪	八掌溪匯流處	23.4336 120.4468	與嘉137交接處	23.4485 120.469	97.1.3 經授水字第09720200060號公告增列
41	嘉義縣	水上鄉	義興排水	八掌溪	八掌溪匯流處	23.4127 120.4092	與仁達橋交接處	23.4188 120.4217	97.1.3 經授水字第09720200060號公告增列
42	嘉義縣	民雄鄉	山子門中排三	朴子溪	朴子溪匯流處	23.5163 120.4568	嘉南農田水利會中興圳第4號放水門下游處(不含水門)	23.5124 120.4681	97.1.3 經授水字第09720200060號公告增列
43	嘉義縣	民雄鄉	頭橋排水	朴子溪	朴子溪匯流處 (X=192073 Y=2601262)	23.5135 120.4328	興南村21鄰751號門牌前方停車場下水道箱涵出口 (X=192108 Y=2601262)	23.5192 120.4331	97.1.3 經授水字第09720200060號公告增列 102.12.02 經授水字第10220210940號公告，將原公告權責終點「興南村16鄰751號門牌前方停車場下水道箱涵出口」，因門牌整編，變更為「興南村21鄰751號門牌前方停車場下水道箱涵出口」，及增加起終點坐標。
44	嘉義縣	竹崎鄉	東灣橋排水	朴子溪	朴子溪匯流處	23.5039 120.4995	與日進橋交接處	23.4917 120.5108	97.1.3 經授水字第09720200060號公告增列

序號	縣(市)	鄉(鎮、市)	排水路名稱	排水出口	權責起點(下游)		權責終點(上游)		備註
45	嘉義縣	布袋鎮	鹽管溝排水	出海	出海口	23.3799 120.1581	排水路與省道17號交叉處上游260公尺處	23.3759 120.1726	97.1.3 經授水字第09720200060號公告增列
46	嘉義縣	布袋鎮	贊寮溝排水	出海	出海口	23.373 120.1448	排水路與縣道3-4號交叉處下游105公尺處	23.3831 120.1836	97.1.3 經授水字第09720200060號公告增列
47	嘉義縣	布袋鎮	新塭排水	龍宮溪	龍宮溪匯流處	23.3506 120.154	八掌溪堤防交會處	23.3245 120.1438	97.1.3 經授水字第09720200060號公告增列
48	嘉義縣	六腳鄉	魚寮中排三排水路	北港溪	北港溪匯流處	23.517 120.248	排水路省道19號長春橋上游200公尺處	23.5133 120.2628	97.1.3 經授水字第09720200060號公告增列
49	嘉義縣	六腳鄉	灣內區小排一	朴子溪	朴子溪匯流處	23.4972 120.3036	灣內72號前箱涵出口	23.5003 120.3079	97.1.3 經授水字第09720200060號公告增列
50	嘉義縣	東石鄉	鰲鼓排水路	出海	出海口	23.492 120.1703	港口宮抽水站旁之水門前銜接處	23.4906 120.1839	97.1.3 經授水字第09720200060號公告增列 102.3.15 經授水字第10220202680號公告將原公告權責終點自「與台糖鐵路交叉處」，變更為「港口宮抽水站旁之水門前銜接處」。

序號	縣(市)	鄉(鎮、市)	排水路名稱	排水出口	權責起點(下游)		權責終點(上游)		備註
51	嘉義縣	東石鄉	鰲鼓附帶排水路	出海	出海口	23.5147 120.1544	鰲鼓段 64-5地號 前銜接處	23.4932 120.1629	97.1.3 經授水字第 09720200060 號公告增列 102.3.15 經授水字第 10220202680 號公告將原公告權責終點自 「鰲鼓段 64-5 地號前銜接 嘉南農田水利會蚶子寮分線 處」，變更為 「與鰲鼓段 64-5 地號前銜接處」。
52	嘉義縣	東石鄉	副瀨地區小排一	六腳排水	六腳排水 匯流處	23.4908 120.1702	與嘉 9 線 交叉處	23.4882 120.1838	97.1.3 經授水字第 09720200060 號公告增列
53	嘉義縣	東石鄉	中三塊中排	朴子溪	朴子溪匯 流處	23.4576 120.1548	與台 61 線 交接處	23.4629 120.1665	97.1.3 經授水字第 09720200060 號公告增列 99.3.31 經授水字第 09920203200 號公告權責終點由與縣道 166 號交叉處變更為
54	嘉義縣	東石鄉	栗子崙排水	朴子溪	台 61 線東 石濱海橋	23.4425 120.1658	栗子崙段 東崙小段 705 地號 前銜接嘉 南農田水 利會東崙 中排處	23.4344 120.1968	97.1.3 經授水字第 09720200060 號公告增列 101.7.27 經授水字第 10120207080 號公告，排水出口由「出 海」變更為 「朴子 溪」，原公告 權責起點為 「出海口」， 變更為「台 61 線東石
55	嘉義縣	東石鄉	松子溝排水	出海	出海口	23.4279 120.1558	掌潭段養 168 地號 前水門下 游(含水 門)	23.4294 120.1692	97.1.3 經授水字第 09720200060 號公告增列

序號	縣(市)	鄉(鎮、市)	排水路名稱	排水出口	權責起點(下游)		權責終點(上游)		備註
56	嘉義縣	布袋鎮	金陵排水	出海	出海口	23.3374 120.1285	排水路與縣道163號交叉口上游670公尺	23.3449 120.1384	97.1.3 經授水字第09720200060號公告增列
57	嘉義縣	布袋鎮	南考試潭中排一支線	內田排水	內田排水匯流處	23.393 120.1745	鹿寮段547地號前	23.4006 120.1894	97.1.3 經授水字第09720200060號公告增列
58	嘉義縣	義竹鄉	五間厝排水	八掌溪	八掌溪匯流處	23.3534 120.2744	與嘉32線交接處，門牌中庄82之1號(中平村衛生室)前	23.3579 120.2791	97.1.3 經授水字第09720200060號公告增列
59	嘉義縣	竹崎鄉、番路鄉	灣橋排水	朴子溪	朴子溪匯流處	23.5038 120.4994	縣道159甲(大雅路1段)江西橋	23.4801 120.5043	97.1.3 經授水字第09720200060號公告增列
60	嘉義縣	新港鄉	山中區小排一之一	朴子溪	朴子溪匯流處	23.5113 120.4018	與國道1號交接箱涵出口	23.5182 120.4039	97.1.3 經授水字第09720200060號公告增列
61	嘉義縣	鹿草鄉	鹿草排水	八掌溪	與八掌溪合流點	23.4016 120.3331	後堀區小排5匯流處	23.3656 120.2852	97.1.3 經授水字第09720200060號公告增列
62	嘉義縣	水上鄉	中和排水一	赤蘭溪	與赤蘭溪合流處	23.4306 120.4337	穿越縣道「市嘉南13」箱涵上游處	23.4241 120.44	99.3.31 經授水字第09920203200號公告增列
63	嘉義縣	大林鎮	中林排水	大埔美排水	與大埔美排水銜接處	23.5909 120.4945	與國道三號高速公路交接處	23.5858 120.5148	99.8.17 經授水字第09920209290號公告增列
64	嘉義縣	東石鄉	松子溝排水	松子溝排水幹線	松子溝排水幹線	23.4286 120.1665	閘門上游50公尺	23.4221 120.1701	99.8.17 經授水字第09920209290號公告增列
65	嘉義縣	民雄鄉	大崎分洪排水	牛稠溪	牛稠溪匯流處	23.5163 120.4568	十四甲放水門上游160公尺處分流閘門	23.5139 120.4691	103.05.15 經授水字第10320203290號公告新增

序號	縣(市)	鄉(鎮、市)	排水路名稱	排水出口	權責起點(下游)		權責終點(上游)		備註
66	嘉義縣	太保市	後溝尾中排	新埤排水	新埤排水匯流處	23.4840 120.3154	嘉49線春珠麻寮路之太新橋下游側	23.4706 120.3327	106.10.12 經授水字第10620212150號公告新增
67	嘉義縣	民雄鄉	雙福排水	鴨母坵排水	與鴨母坵排水匯流處	23.5312 120.4391	雙福村黃氏宗祠外版橋下游側	23.5336 120.4415	111.4.7 經授水字第11120204620號公告增列

附錄 12-1、經濟部移動式抽水機運用及維護管理作業要點

中華民國 92 年 11 月 4 日經水防字第 09233002541 號函頒

中華民國 94 年 1 月 24 日經水防字第 09433000080 號函修正

中華民國 95 年 2 月 21 日經水防字第 09533000110 號函修正

- 一、經濟部(以下簡稱本部)為效率化運用調度、制度化維護管理移動式抽水機(以下簡稱抽水機)，依據水災災害防救業務計畫防救災整備規定，訂定本要點。
- 二、本要點適用範圍包含本部所屬機關、內政部、直轄市、縣(市)政府及鄉(鎮、市、區)公所等所有之抽水機。
- 三、抽水機以財產所有機關為管理機關；以實際控制運用之機關(構)、法人、團體為使用單位。
前項管理機關應負責抽水機之維護及更新，使用單位應負責抽水機之操作、保管及運轉油料供應。
- 四、使用單位應將抽水機編號、型式、管理機關名稱、使用單位名稱、保管地點及專責保管人員姓名暨聯絡電話等基本資料依附表一格式建檔，於每年汛期前送直轄市、縣(市)主管機關彙轉本部水利署。
使用單位為本部水利署所屬機關者，應於前項規定期限前，將基本資料逕送本部水利署。
本部水利署應將前二項彙整資料建置成資料庫，提供防救災單位運用。
- 五、抽水機資料有異動或其他狀況時，管理機關及使用單位應通報本部水利署。
使用單位於颱風豪雨期間，應將抽水機運用狀況依附表二格式定時通報轄管水災災害防救業務業務主管機關之應變中心或小組。
- 六、直轄市、縣(市)政府於每年汛期前，應參考淹水潛勢分析及歷年淹水事件，完成抽水機預佈規劃，納入水災危險潛勢地區保全計畫，並報本部備查。
- 七、抽水機運用時機如下：
 - (一) 中央氣象局發布豪、大雨特報或海上或海上陸上颱風警報期間之淹水或缺水事件。
 - (二) 旱災期間缺水事件。
 - (三) 政府機關、行政法人及公法人業務範圍之淹水或缺水事件。

(四) 非屬上述第一款至第三款情形，但因事涉多數人公益或影響民眾生活之重大淹水或缺水事件。

抽水機應以運用於重大災害搶救為優先。

八、抽水機運用之種類如下：

- (一) 待命：使用單位因應災害潛勢，將抽水機上車，以便隨時出動。
- (二) 出勤：使用單位依第七點所列事件，派遣抽水機進行抽水作業，且於完成抽水作業後歸建。
- (三) 調用：管理機關或使用單位依第七點所列抽水事件，派遣抽水機長期協助其他政府機關、行政法人或公法人作業。
- (四) 調度：管理機關或直轄市、縣（市）政府基於整體災害搶救需要，指派抽水機進行待命、出勤或調用之作業。

使用單位因其他單位申請派遣支援之抽水機出勤時間超過6個月以上時，得將該抽水機之申請支援單位變更為其使用單位。

九、颱風豪雨應變期間，抽水機待命及出勤之調度原則如下：

- (一) 警報發布後，警戒區內使用單位得依權責考量、管理機關通報、本部或本部水利署應變小組通報，預佈抽水機，並維持適當抽水機組待命，待命之抽水機一旦接獲淹水災害通報後，應於十分鐘內，出勤抽水作業。
- (二) 各級水災災害防救業務主管機關接獲災情資訊後，應依權責通報使用單位，視災情狀況出動抽水機救災。
- (三) 使用單位自有抽水機組不足以因應災情時，得申請轄管水災災害防救業務主管機關調度支援。
- (四) 各管理機關及使用單位接獲行政院災害防救委員會(中央災害應變中心)、本部(本部災害應變小組)、本部水利署(本部水利署災害應變小組)通報，調度其所有或使用之抽水機時，非有正當理由不得拒絕，且應儘速將調度所需抽水機運至指定地點，向指定單位、人員報到。
- (五) 第三款之支援申請，如係重大緊急事件，得跨級申請之。但應副知轄管水災災害防救業務主管機關。

抽水機出勤後，使用單位應立即將出勤、預定抵達抽水地點、啟動抽水作業時間、操作人員姓名及聯絡電話回報轄管水災災害防救業務主管機關，並副知本部或本部水利署應變小組。

- 十、非屬颱風豪雨期間，抽水機待命、出勤及調用之調度，由各管理機關或使用單位自行為之，惟不得影響防災緊急調度。為因應災害或緊急事件需求之調度者，其調度原則依第九點規定。
- 十一、依第九點規定申請支援之抽水機，申請單位應提供出勤地點、災害情形、受災範圍、排放地點、所需機組數量及型號、報到地點、受理報到人員連絡資料（含姓名、電話、職稱），並供應運轉油料及人員餐飲。抽水機依第九點待命及出勤期間，不得採用任何方式將抽水機組或其附件固定，減損機組機動救災之功能。
- 十二、使用單位應製作抽水機運作及淹水災情歷程資料備查。各級水災災害防救業務主管機關應隨時派員查核、督導抽水機作業情形。
- 十三、依第九點申請支援之申請單位，應於災害減輕或消除後，立即歸還抽水機。但管理機關或使用單位認為無支援必要時，得主動召回抽水機，並告知申請單位。前項使用單位應確認歸還之抽水機設備完整且功能正常。如有故障或損壞，申請單位應負責修復；無法修復時，應負責賠償。
- 十四、抽水機出勤時應由公務人員專責監控；一處淹水或缺水地點，至少應由一位專責人員隨同出勤。前項專責人員，原則由使用單位派遣，惟經協調得由申請單位派遣之。第一項淹水地點範圍，一處最大以一村(里)為限。但依其範圍專責人員足以掌控抽水機之運作使用者，不在此限。支援直轄市、縣(市)政府之抽水機，報到後，申請之直轄市、縣(市)政府應變中心指揮官應指派第一項之專責人員；惟同一淹水處跨兩以上直轄市、縣(市)者，由本部水利署指派所屬機關人員擔任第一項之專責人員。
- 十五、管理機關每年應編列抽水機維護保養經費。
抽水機於防汛期間發生故障時，管理機關得協調使用單位先行墊付修理。

- 十六、管理機關應指派專人負責機組設備維護保養等工作，定期辦理所有抽水機之維護保養工作，並記錄保養、運轉資料備查。管理機關及使用單位之維護保養工作得委外辦理。
- 十七、使用單位應指派專人負責機組設備管理、運轉及保管等工作。
- 十八、本部得定期督導各管理機關及使用單位就抽水機之運用、維護管理紀錄及維護保養經費編列情形，並納入年度防災績效考評。經本部評選優良者，得建議予相關人員適當之獎勵。

附錄 12-2、經濟部淹水災害通報作業要點

97 年 12 月 10 日經水字第 09704606470 號函

98 年 4 月 10 日經水授字第 09820221580 號函

- 一、經濟部(以下簡稱本部)為使本部水利署暨所屬機關、內政部、行政院農業委員會以及各直轄市與縣(市)政府辦理水災災害防救業務計畫(以下簡稱水災防救計畫)之災情蒐集及通報作業有所依循，特訂定本要點。
- 二、各級水災災害防救業務主管機關應蒐集及查證淹水災情，並立即通報相關權責機關，進行救災作業。
- 三、各級水災災害防救業務主管機關應建立水利單位人員巡察、民眾傳遞、媒體監看及其他通報機制，並得建立防汛隊等多元化災情蒐集、查報管道，以及時掌握淹水災害災情。
- 四、直轄市、縣(市)政府應於每年防汛期前，完成災害應變中心淹水災情巡察、通報及查證人員編組，並報本部備查。
鄉(鎮、市、區)公所應於每年防汛期前，完成災害應變中心淹水災情巡察、通報及查證人員編組，並報直轄市、縣(市)政府備查。
- 五、前點編組人員之職掌如下：
 - (一) 災情巡察人員：巡察轄管範圍，主動察覺災情。
 - (二) 災情通報人員：通報災情予權責機關。
 - (三) 災情查證人員：確認由民眾傳遞及媒體傳播災情之正確性。
- 六、直轄市及縣(市)政府應依水災防救計畫及第三點規定，於轄區內易積淹水鄉(鎮、市、區)組成防汛隊，協助淹水災情巡察、通報及查證作業。
前項防汛隊得併同於依河川管理辦法規定組成之防汛搶險隊，亦得優先由直轄市、縣(市)轄區內之義警民防組織、巡守隊、救難組織編成。
- 七、防汛隊應協助直轄市、縣(市)政府執行下列任務：
 - (一) 轄區內水情與淹水災情之巡察、查證及通報作業。
 - (二) 轄區內水利設施之巡察。
 - (三) 轄區水利設施防汛搶險工作之執行。
- 八、直轄市、縣(市)政府應定期辦理淹水災情巡察、查證、通報人員及防汛隊

隊員之教育訓練及演練。直轄市、縣(市)政府應於每年汛期後，辦理淹水災情巡察、查證、通報人員及防汛隊與其隊員之成效考核。考核優異者得報經本部覆核後，由本部發給獎金及獎狀之鼓勵。前項考核要點由直轄市、縣(市)政府依權責訂之；覆核及獎勵要點由本部另訂之。

九、各級政府機關為蒐集災情應設置災情通報專線,提供民眾主動告知或其他單位(機構)通報災情。

十、直轄市、縣(市)政府、鄉(鎮、市、區)水災災害防救業務主管機關蒐集之災情資訊，應依附件一格式彙整後，屬市區排水(含下水道)淹水災害者，應通報內政部；屬農田灌溉排水及野溪淹水災害者，應通報行政院農業委員會；屬河川、區域排水淹水災害者，應通報本部。前項淹水災害屬通報內政部及行政院農業委員會者，應同時副知本部，俾彙整通報行政院災害防救委員會。中央管河川及區域排水之淹水災害者，應由本部水利署所屬機關依附件一格式彙整通報本部。

十一、內政部、行政院農業委員會及本部於中央災害應變中心一級及二級開設期間應將彙整之災情，逕送中央災害應變中心及本部應變小組統籌運用。

十二、各級水災災害防救業務主管機關自民眾告知、媒體監看或其他單位(機構)通報知悉災情時，應立即指派或通知權責機關指派災情查證人員或防汛隊隊員，依附件二格式進行查證作業。查證人員或防汛隊隊員應將查證結果，立即通報指派機關。經查災情有誤時，權責機關應予澄清。

十三、各級水災災害防救業務主管機關除應持續追蹤災情處置情形，及依附件三格式填報災情處置情形外，並應依第十點規定程序通報行政院災害防救委員會或依第十一點陳報中央災害應變中心。前項災情追蹤，俟災情排除或不影響交通與重要生活機能後，解除列管。

十四、本要點所訂災情通報程序詳如附圖。

十五、本部應訂定業務督導計畫，於每年汛期前，督導及檢查直轄市、縣(市)

政府及本部水利署所屬機關，辦理淹水災情蒐集、通報及查證業務之整備狀況與執行成效。

附錄 12-3、各級政府災時對疏散撤離之作業分工事項表

(行政院秘書處 99 年 8 月 16 日院臺忠字第 0990102203 號函)

單位 執行內容	中央政府	縣(市) 政府	鄉(鎮、 市)公所	村里	備註
1.提供地方警戒 資訊	◎ (給縣市)	○ (給鄉鎮)	○ (給村里)		含公路通阻與封橋封 路資訊
2.劃定管制區	△ (協助縣市)	◎ (負責劃定)	○ (協助縣市)		管制區禁止民眾進入 活動
3.劃定應撤離村 里		○ (協助鄉鎮)	◎ (負責劃定)		
4.建立應撤離名 冊		△ (協助並確認)	○ (綜整名冊)	◎ (統籌負責)	鄉(鎮、市)公所應調派 必要行政人力，協助 村里進行調查作業。
5.收容場所準備	△ (其他支援)	○ (協助並確認)	◎ (統籌負責)		含各類物資之整備
6.提供交通工具	△ (其他支援)	◎ (統籌負責)	○ (協助)		
7.下達疏散撤離 命令並通知應 撤離村里		○ (協助鄉鎮)	◎ (統籌負責)		
8.通知應撤離民 眾			○ (協助並確認)	◎ (統籌負責)	由警政、消防系統共 同協助村里辦理通知 民眾撤離事宜(含集合 時間及地點之通知)。
9.回報中央疏散 情形		◎ (統籌負責)	○ (協助)		輸入 EMIC 災情系統
10.通知民眾返 家		△ (交通支援)	◎ (統籌負責)	○ (協助並確認)	

備註：◎-主辦、○-協辦、△-支援



嘉義縣政府
Chiayi County Government

水災與土石流及大規模塌

緊急應變作業規定

中華民國 1 1 1 年 5 月 修訂

嘉義縣政府水災與土石流及大規模崩塌緊急應變作業規定

111.05.11

壹、前言：為使本縣發生颱風災害時，本處各權責單位有效執行應變搶救及善後處理，並強化災害預防及相關整備措施，特訂定本作業規定，以發揮防救災效率，減輕災害損失，保障縣民生命財產安全。

貳、依據：本作業程序依「災害防救法」等相關規定訂定。

參、目的：於本縣發生颱風災害時，確立人員作業編組、應變措施及任務分工，以期有效執行各項防救災工作。

肆、災前準備事宜：

一、請開口契約廠商備妥防汛搶險(修)所需之物資(砂包、太空包等)。

二、針對各排水之構造物辦理清查，有無急需改善之項目。

三、預洽支援廠商配合調度。

四、轄內之防汛搶險計畫、搶險人員之配置及重機械預佈。

伍、水災與土石流及大規模崩塌應變中心成立時機：

一、開設時機及進駐單位：

(一) 指揮官(縣長)指示或中央災害應變中心指示開設。

(二) 三級開設時機：

1、氣象局(站)或相關單位發布豪雨特報且 24 小時預測累積雨量達 200 毫米以上或時雨量達 50 毫米以上，有發生水災之虞時或經研判有預先開設必要時。

2、行政院農業委員會水土保持局發布土石流紅色警戒達 2 鄉鎮以上，經本府研判有開設必要時。

(三) 三級開設進駐單位：消防局、人事處、建設處、警察局、民政處、水利處、農業處、社會局及新聞行銷處；前述單位進駐與否及時點，由水利處視災害程度及災情，通知任務編組相關單位首長親自或指派權責人員進駐參與作業。

(四) 二級開設時機：

- 1、氣象局(站)或相關單位發布豪雨特報且24小時觀測累積雨量達350毫米以上，有發生水災之虞時。
- 2、土石流災害發生估計可能有10人以上傷亡、失蹤者或造成交通阻斷，致有人員受困急待救援者。

(五) 二級開設進駐單位：災害防救辦公室、消防局、警察局、水利處、建設處、民政處、社會局、新聞行銷處、人事處、綜合規劃處、農業處、公路總局第五區養護工程處、經濟部水利署第五河川局、嘉義後備指揮部、中華電信公司嘉義營業處、台灣電力公司嘉義區營業處、台灣自來水公司第五區管理處、欣嘉石油氣股份有限公司。

(六) 一級開設時機：

- 1、氣象局(站)或相關單位發布豪雨特報且24小時觀測累積雨量達500毫米以上，有發生水災之虞時。
- 2、土石流災害發生估計可能有15人以上傷亡、失蹤者或造成交通阻斷，有人員受困急待救援，且24小時內無法恢復交通，有物資匱乏之虞者。

(七) 一級開設進駐單位：災害防救辦公室、消防局、警察局、水利處、建設處、民政處、社會局、新聞行銷處、人事處、綜合規劃處、農業

處、經濟發展處、教育處、地政處、衛生局、文化觀光局、環境保護局、公共汽車管理處、公路總局第五區養護工程處、經濟部水利署第五河川局、嘉義後備指揮部、中華電信公司嘉義營業處、台灣電力公司嘉義區營業處、台灣自來水公司第五區管理處、欣嘉石油氣股份有限公司、陸軍部隊訓練南區聯合測考中心。

(八) 水利處得視災害程度及災情，經報請指揮官同意後，通知其他機關(或單位)派員進駐作業。

二、水災與土石流及大規模崩塌發生時劃定之管制區及公告機制：
(依據本縣水災危險潛勢地區保全計畫及土石流防災疏散避難作業規定辦理)。

簽陳範例

簽於 水利處

日期：○○○

主旨：為因應○○本縣災害應變中心災害防救需要，特公告劃定下列地區為危險警戒區域範圍，簽稿併陳，請鑒核。

說明：

- 一、依據災害防救法第31條第1項第2款規定辦理。
- 二、為因應本縣災害防救需要，特劃定「本縣阿里山鄉、大埔鄉、竹崎鄉、梅山鄉、中埔鄉及番路鄉等登山遊憩區及業經行政院農業委員會水土保持局發布土石流紅、黃色警戒區域；本轄八掌溪、赤蘭溪、朴子溪、牛稠溪、三疊溪、北港溪等行水區域範圍」為限制或禁止人民進入或命其離去之範圍，特予公告。

擬辦：

- 一、由本府水利處依規定上網公告。
- 二、請新聞行銷處發布新聞。
- 三、請本縣警察局及鄉（鎮、市）公所，依本公告之地區範圍內執行限制或禁止人民進入或命其離去。
- 四、請各鄉（鎮、市）公所於公布欄上張貼公告使民眾週知。

簽於 水利處

日期：○○○○

主旨：公告撤銷下列危險管制區域，簽請鑒核。

說明：

- 一、依據災害防救法第31條第1項第2款規定辦理。
- 二、為因應本縣「○○○○」災害應變中心執行災害防救需要，本縣於○年○月○日○時公告劃定下列區域為危險警戒區域範圍，民眾不得擅自進入。
 - (一)本縣阿里山鄉、大埔鄉、竹崎鄉、梅山鄉、中埔鄉及番路鄉等登山遊憩區及業經行政院農業委員會水土保持局解除土石流紅、黃色警戒區域。
 - (二)本轄八掌溪、赤蘭溪、朴子溪、牛稠溪、三疊溪、北港溪等行水區域範圍。
- 三、根據中央氣象局資料顯示降雨已減緩，為免造成民眾不便，擬將前揭劃定之危險警戒區域範圍公告予以撤銷，使民眾週知。

擬辦：

- 一、奉核後，由本府水利處上網公告及移請新聞行銷處配合發布新聞，同時另請本縣警察局及鄉（鎮、市）公所等依本公告辦理。
- 二、請各鄉（鎮、市）公所於公布欄上張貼公告使民眾週知。

三、任務分工：

(一) 消防局

- 1、辦理因風災、震災、火災、爆炸災害成立應變中心之幕僚作業事項。
- 2、執行災害搶救、人命救助、緊急救護工作。
- 3、蒐報、彙整及通報災情，並執行緊急疏散事項。

(二) 警察局

- 1、辦理災區民眾傷亡查報相關事宜。
- 2、辦理災區警戒、治安維護、交通管制、緊急疏散事項。
- 3、辦理災情查報通報、協助勸導疏散撤離、協助強制疏散撤離事項。

(三) 民政處

- 1、督導鄉（鎮、市）公所辦理有關災情查報事項。
- 2、辦理勸導疏散撤離、強制疏散撤離事項。
- 3、辦理罹難者屍體處理、殯葬等相關事項。
- 4、辦理國軍兵力支援救災及動員後備軍人協調事項。
- 5、辦理征屬災害特別救濟事項。

(四) 社會局

- 1、辦理臨時災民收容、人員傷亡慰問、救濟物資之採購及發放、住屋倒塌毀損、水淹等救助事宜。
- 2、辦理災民之就業輔導工作。
- 3、辦理受災勞工災害之相關事項。

(五) 人事處

視災害狀況宣佈停止上班、上課事項。

(六) 建設處

- 1、辦理因公用氣體與油料管線、輸電線路等災害成立應變中心之幕僚作業事項。

- 2、辦理工程管線設施防護搶救、公用事業、災情查報、災後復原之協調幕僚作業等事項。
- 3、辦理因空難、海難、陸上交通事故等災害成立應變中心之幕僚作業事項。
- 4、其他有關交通工程設施防護搶救、災情查報及災後復原等事項。

(七) 新聞行銷處

辦理有關災情及救災新聞之發布宣導事項。

(八) 農業處

- 1、辦理因寒害或動植物疫災災害成立應變中心之幕僚作業事項。
- 2、辦理農、林、漁、牧業災害緊急搶救、災情查報及災後復原等事項。

(九) 經濟發展處

- 1、辦理有關營建工程災害搶救事項。
- 2、辦理對受災建築物及其他設施處理有關事項。
- 3、辦理動員各類專家技術人員及營繕機械協助救災有關事項。
- 4、其他有關營建工程、危險建築物鑑定、災後復原等事項。

(十) 教育處

- 1、辦理救災借用校舍及校舍損壞之查報、整修。
- 2、辦理災害防救教育宣導事項。
- 3、其他有關教育事項。

(十一) 衛生局

- 1、辦理因生物病原災害成立應變中心之幕僚作業事項。
- 2、辦理緊急醫療事項。
- 3、辦理災後家戶防疫、衛生改善之輔導及傳染病之防治及其他有關衛生事項。

(十二) 環境保護局

- 1、辦理因毒性化學物質災害成立應變中心之幕僚作業事項。
- 2、督導、辦理災區垃圾、廢棄物清除搬運及消毒事項。
- 3、其他有關環境衛生災後復原等事項。

(十三) 文化觀光局

- 1、辦理風景區受困、傷害之遊客疏散運送事項。
- 2、辦理災後風景區內公共設施搶修及復建工作。
- 3、辦理災後旅(賓)館、民宿之相關業務輔導事項。
- 4、其他有關觀光旅遊事項。
- 5、辦理古蹟防災有關事項。

(十四) 財政稅務局

- 1、辦理災害期間救災及災後復建經費之策劃、籌措及支應事項。
- 2、辦理有關工商業資金融通事項。
- 3、辦理有關災害稅捐減免事項。
- 4、其他有關財政事項。

(十五) 地政處

- 1、辦理因災害所造成之土地變化重劃事項。
- 2、其他有關地政事項。

(十六) 主計處

- 1、辦理災害搶救、緊急應變相關經費編列核付事項。
- 2、辦理災情統計之規劃執行事項。

(十七) 行政處

辦理各單位災害應變各項協助事項。

(十八) 綜合規劃處

- 1、辦理災害應變中心指揮官各項指裁(示)事項之追蹤管考。

2、辦理災情報告協調彙整事項。

(十九) 動員會報

辦理災害期間動員全民防衛體系參與支援救災事項。

(廿) 陸軍部隊訓練南區聯合測考中心

協調國軍動員兵力、裝備支援救災事項。

(廿一) 嘉義後備指揮部

協調國軍動員兵力、裝備支援救災事項。

(廿二) 台灣電力公司嘉義營業處

1、辦理變電所、電力管線系統搶修維護有關事項。

2、辦理電力線路防護搶修、災情查報、災後復原事項。

(廿三) 台灣省自來水公司第五區管理處

1、辦理自來水工程防護搶修有關事項。

2、辦理自來水管管線系統搶修維護、災情查報、災後復原事項。

(廿四) 交通部公路總局第五區養護工程處

辦理公路工程橋樑道路搶修維護、災情查報、災後復原事項。

(廿五) 台灣鐵路管理局特種防護團嘉義地區緊急應變小組

辦理鐵路工程防護搶修、災情查報、災後復原事項。

(廿六) 中華電信公司嘉義營運處

辦理電訊線路系統防護搶修、災情查報、災後復原事項。

(廿七) 嘉義氣象站

辦理氣象預報、警報傳遞、雨量風力觀測紀錄通報事項。

(廿八) 欣嘉石油氣公司

辦理瓦斯管線防護搶修、災情查報、災後復原事項。

(廿九) 嘉義汽車客運公司

辦理動員車輛支援災民運輸事項。

(卅) 嘉義縣公共汽車管理處

辦理動員車輛支援災民運輸事項。

(卅一) 台灣中油公司嘉南營業處

辦理石油管線防護搶修、災情查報、災後復原事項。

(卅二) 經濟部水利署第五河川局

辦理災害期間河川水位觀測紀錄通報及堤岸防護搶險、搶救。

(卅三) 嘉南農田水利會嘉義區、朴子區管理處

辦理灌溉系統堤岸防護搶修，適時開水閘，保持排水暢通。

(卅四) 交通部公路總局嘉義區監理所

辦理災害期間調度所需運輸車輛待命配合救災。

(卅五) 行政院海岸巡防署中部地區海岸巡防局第四岸巡總隊

辦理災害期間本府公告劃定轄內危險管制區域時，對違反規定者開立勸導單及舉發單等事項；並執行海上搜救任務。

(卅六) 行政院海岸巡防署海洋巡防總局第十三海巡隊

辦理災害期間本府公告劃定轄內危險管制區域時，對違反規定者開立勸導單及舉發單等事項；並執行海上搜救任務。

(卅七) 行政院農業委員會林務局嘉義林區管理處

災害期間加強對森林遊樂區遊客宣導注意自身安全及氣象局發布之氣象資訊；並妥適之安置遊客。

(卅八) 交通部觀光局阿里山國家風景區管理處

辦理災害期間國家風景遊樂區、遊客中心活動安全標識系統設置等事項；並妥適之安置遊客。

(卅九) 交通部高雄港務局布袋辦事處

辦理災害期間布袋港區商務船隻管制事項。

(四十) 交通部民航局嘉義航空站

辦理災害期間航空站安全維護及民航機聯繫相關事項。

(四一) 交通部觀光局雲嘉南濱海國家風景區管理處

辦理災害期間國家風景遊樂區、遊客中心活動安全標識系統設置等事宜；並妥適安置遊客。

(四二) 交通部觀光局西拉雅國家風景區管理處

辦理災害期間國家風景遊樂區、遊客中心活動安全標識系統設置等事宜；並對遊客作妥適之安置。

(四三) 紅十字會嘉義縣支會

備災中心建置及整備、協助救濟物資調度及提供、協助收容所管理。

(四四) 臺灣高速鐵路公司嘉義車站

辦理高速鐵路工程防護搶修、災情查報、災後復原事項。

(四五) 災害防救辦公室

辦理協調、整合、督導有關災害防救之各項運作。

(一) 消防局

- 1、辦理因風災、震災（海嘯）、火災、爆炸、輻射災害成立應變中心之幕僚作業事項。
- 2、執行災害搶救、人命救助、緊急救護工作。
- 3、蒐報、彙整及通報災情，並執行緊急疏散事項。

（二）警察局

- 1、辦理災區民眾傷亡查報相關事宜。
- 2、辦理災區警戒、治安維護、交通管制、緊急疏散事項。
- 3、辦理災情查報通報、協助勸導疏散撤離、協助強制疏散撤離事項。

（三）農業處

- 1、辦理因寒害或動植物疫災災害成立應變中心之幕僚作業事項。
- 2、辦理農、林、漁、牧業災害緊急搶救、災情查報及災後復原等事項。

（四）建設處

- 1、辦理因公用氣體與油料管線、輸電線路等災害成立應變中心之幕僚作業事項。
- 2、辦理工程管線設施防護搶救、公用事業、災情查報、災後復原之協調幕僚作業等事項。
- 3、辦理因空難、海難、陸上交通事故等災害成立應變中心之幕僚作業事項。
- 4、其他有關交通工程設施防護搶救、災情查報及災後復原等事項。

（五）水利處

- 1、辦理因水災、旱災、土石流及大規模崩塌等災害成立應變中心之幕僚作業事項。
- 2、辦理動員各類專家技術人員協助救災有關事項。
- 3、其他有關水土保持工程設施、水利設施、縣管區域排水（含堤防、護岸及水門等水利建造物）、下水道工程維護、

防護搶救及災情查報、災後復原等事項。

(六) 經濟發展處

- 1、辦理有關營建工程災害搶救事項。
- 2、辦理對受災建築物及其他設施處理有關事項。
- 3、辦理動員各類專家技術人員及營繕機械協助救災有關事項。
- 4、其他有關營建工程、危險建築物鑑定、災後復原等事項。

(七) 民政處

- 1、督導鄉（鎮、市）公所辦理有關災情查報事項。
- 2、督導鄉（鎮、市）公所辦理勸導疏散撤離、強制疏散撤離事項。
- 3、辦理罹難者屍體處理、殯葬等相關事項。
- 4、辦理國軍兵力支援救災及動員後備軍人協調事項。
- 5、辦理征屬災害特別救濟事項。

(八) 社會局

- 1、辦理臨時災民收容、人員傷亡慰問、救濟物資之採購及發放、住屋倒塌毀損、水淹等救助事宜。
- 2、辦理災民之就業輔導工作。

(九) 教育處

- 1、辦理救災借用校舍及校舍損壞之查報、整修。
- 2、辦理災害防救教育宣導事項。
- 3、其他有關教育事項。

(十) 衛生局

- 1、辦理因生物病原災害成立應變中心之幕僚作業事項。
- 2、辦理緊急醫療事項。
- 3、辦理災後家戶防疫、衛生改善之輔導及傳染病之防治及其他有關衛生事項。

(十一) 環境保護局

- 1、辦理因毒性化學物質災害及懸浮微粒物質災害成立應變中心之幕僚作業事項。
- 2、督導、辦理災區垃圾、廢棄物清除搬運及消毒事項。
- 3、督導警告區域內公私場所執行防制措施，以減少製造過程中空氣污染物之排放。
- 4、其他有關環境衛生災後復原等事項。

(十二) 文化觀光局

- 1、辦理風景區受困、傷害之遊客疏散運送事項。
- 2、辦理災後風景區內公共設施搶修及復建工作。
- 3、辦理災後旅（賓）館、民宿之相關業務輔導事項。
- 4、其他有關觀光旅遊事項。
- 5、辦理古蹟防災有關事項。

(十三) 財政稅務局

- 1、辦理災害期間救災及災後復建經費之策劃、籌措及支應事項。
- 2、辦理有關工商業資金融通事項。
- 3、辦理有關災害稅捐減免事項。
- 4、其他有關財政事項。

(十四) 地政處

- 1、辦理因災害所造成之土地變化重劃事項。
- 2、其他有關地政事項。

(十五) 主計處

- 1、辦理災害搶救、緊急應變相關經費編列核付事項。
- 2、辦理災情統計之規劃執行事項。

(十六) 新聞行銷處

- 辦理有關災情及救災新聞之發布宣導事項。

(十七) 行政處

辦理各單位災害應變各項協助事項。

(十八) 綜合規劃處

- 1、辦理災害應變中心指揮官各項指裁(示)事項之追蹤管考。
- 2、辦理災情報告協調彙整事項。

(十九) 人事處

視災害狀況宣佈停止上班、上課事項。

(二十) 勞工暨青年發展處

辦理罹災勞工職業災害相關事項。

(廿一) 動員會報

辦理災害期間動員全民防衛體系參與支援救災事項。

(廿二) 陸軍部隊訓練南區聯合測考中心

協調國軍動員兵力、裝備支援救災事項。

(廿三) 嘉義後備指揮部

- 1、建立連絡官與地方政府作業平台。
- 2、編管及運用責任區內車、機具、物資能量執行救災。
- 3、運用後備軍人組織協助救災。
- 4、救災兵力之協調與申請。
- 5、協助後備部隊投入救災。
- 6、災民安置與服務。

(廿四) 台灣電力公司嘉義營業處

- 1、辦理變電所、電力管線系統搶修維護有關事項。
- 2、辦理電力線路防護搶修、災情查報、災後復原事項。

(廿五) 台灣自來水股份有限公司第五區管理處

1、辦理自來水工程防護搶修有關事項。

2、辦理自來水管管線系統搶修維護、災情查報、災後復原事項。

(廿六) 交通部公路總局第五區養護工程處

辦理公路工程橋樑道路搶修維護、災情查報、災後復原事項。

(廿七) 台灣鐵路管理局特種防護團嘉義地區緊急應變小組

辦理鐵路工程防護搶修、災情查報、災後復原事項。

(廿八) 中華電信公司嘉義營運處

辦理電訊線路系統防護搶修、災情查報、災後復原事項。

(廿九) 嘉義氣象站

辦理氣象預報、警報傳遞、雨量風力觀測紀錄通報事項。

(三十) 欣嘉石油氣公司

辦理瓦斯管線防護搶修、災情查報、災後復原事項。

(卅一) 嘉義汽車客運公司

辦理動員車輛支援災民運輸事項。

(卅二) 嘉義縣公共汽車管理處

辦理動員車輛支援災民運輸事項。

(卅三) 台灣中油股份有限公司油品行銷事業部嘉義營業處

辦理石油管線防護搶修、災情查報、災後復原事項。

(卅四) 經濟部水利署第五河川局

辦理災害期間河川水位觀測紀錄通報及堤岸防護搶險、搶救。

(卅五) 行政院農業委員會農田水利署嘉南管理處嘉義分處、

朴子分處

辦理灌溉系統堤岸防護搶修，適時開水閘，保持排水暢通。

(卅六) 交通部公路總局嘉義區監理所

辦理災害期間調度所需運輸車輛待命配合救災。

(卅七) 海洋委員會海巡署中部分署第四岸巡隊

辦理災害期間本府公告劃定轄內危險管制區域時，對違反規定者開立勸導單及舉發單等事項；並執行海上搜救任務。

(卅八) 海洋委員會海巡署艦隊分署第十三海巡隊

辦理災害期間本府公告劃定轄內危險管制區域時，對違反規定者開立勸導單及舉發單等事項；並執行海上搜救任務。

(卅九) 行政院農業委員會林務局嘉義林區管理處

災害期間加強對森林遊樂區遊客宣導注意自身安全及氣象局發布之氣象資訊；並妥適之安置遊客。

(四十) 交通部觀光局阿里山國家風景區管理處

辦理災害期間國家風景遊樂區、遊客中心活動安全標識系統設置等事項；並妥適之安置遊客。

(四一) 臺灣港務股份有限公司高雄港務分公司布袋管理處

辦理災害期間布袋港區商務船隻管制事項。

(四二) 交通部民航局嘉義航空站

辦理災害期間航空站安全維護及民航機聯繫相關事項。

(四三) 交通部觀光局雲嘉南濱海國家風景區管理處

辦理災害期間國家風景遊樂區、遊客中心活動安全標識

系統設置等事宜；並妥適之安置遊客。

(四四) 交通部觀光局西拉雅國家風景區管理處

辦理災害期間國家風景遊樂區、遊客中心活動安全標識系統設置等事宜；並對遊客作妥適之安置。

(四五) 嘉義縣紅十字會

備災中心建置及整備、協助救濟物資調度及提供、協助收容所管理。

(四六) 臺灣高速鐵路公司嘉義車站

辦理高速鐵路工程防護搶修、災情查報、災後復原事項。

(四七) 災害防救辦公室

辦理協調、整合、督導有關災害防救之各項運作。

陸、水災與土石流及大規模崩塌三級應變中心運作模式：

一、戒備期(有下列情況之一者)：

- (一) 中央氣象局發布豪雨特報(指 24 小時累積雨量達 200 毫米以上)有發生水災之虞時。
- (二) 水庫、水壩、河海堤、水門、抽水站等受損，造成部分地區淹水深度達 30CM 以上，可循一般業務程序處理者。
- (三) 水利處視需求待命。

由本處派遣 1~3 人值班待命，隨時掌握相關情資；並不定時將相關訊息回報召集人及相關單位。

二、成立(有下列情況之一者)：

- (一) 中央氣象局發布豪雨特報後，本縣氣象站單日累計雨量達 200 毫米以上，有水災及土石流發生之虞時。
- (二) 水庫、水壩、河海堤、水門、抽水站等受損，造成部分地區淹水深度達 50CM 以上。
- (三) 經水利處研判有開設必要時。

三、任務分工：

水災與土石流及大規模崩塌應變中心置：

- (一) **指揮官 1 人**，由縣長擔任，綜理災害應變事宜。
- (二) **副指揮官 5 人**，由副縣長、秘書長、參議及部分秘書代理擔任，襄助指揮官處理災害應變事宜。
- (三) **執行秘書 1 人**，應變中心各項任務之推動，由水利處處長擔任。
- (四) **副執行秘書 1 人**，協助執行秘書推動應變中心各項任務，由水利處副處長擔任。
- (五) **各班設班長 1 人**，原則由水利處主管職務擔任，協助執行秘書執行各項任務；共分成 5 個小組組織(抽水機調度、資訊及災情彙報、災害搶修、土石流及大規模崩塌、勘災等組)，工作內容及注意事項詳附件。

四、執勤事項：

緊急應變中心自戒備期、開設成立至撤除，各階段工作事項如下：

- (一) 水災緊急應變中心成立(開設)，由值班人員依相關情資及規定簽報處長核定，詳附表(報表編號：水應-001、003、004、005)。
- (二) 各組執勤人員於接獲值班通知後，應準時報到，若不克前往值班者請另找代理人；報到時應立即於簽到簿簽名，各協力廠商亦配合派員進駐。
- (三) 資訊及災情彙報組於報到後，通知並確定各公所人員是否成立應變中心，且應立即調查各公所災害應變中心開設情形，繕印各報表及準備各類檔夾(各通報單均需建立總彙整表)，並建立統計資料供執行秘書調度參考(彙整水應-003、004、005)。
- (四) 各組彙整資料應於每日 7 時、19 時以前完成，並編整成冊。
- (五) 日、夜間執勤人員交班時間原則為每日 8 時、20 時。
- (六) 應變中心撤離，由班長依相關情資判斷後簽報執行秘書核定後撤離，詳附表(報表編號：水應-002)。
- (七) 相關值勤期間內之伙食支出及雜支費用，須於應變中心撤離後 7 日內，備妥相關憑證送交會計人員辦理請款；伙食費由各科輪流簽辦。
- (八) 各班別於執勤期間，請詳實填寫水利處應變小組任務處理報告單，詳附表(報表編號：水應-006-1)，並即時彙整至水利處應變小組任務處理彙整表，詳附表(報表編號：水應-006)，並於每日 9 時及 21 時與消防局應變中心執勤人員核對資料(交辦事項處理情形回報)。
- (九) 資訊及災情彙報組請確實填報，電話調查明細、災情彙整追蹤表、淹水災情統計表(原則每 6 小時一報，必要時由執行秘書決定增減)，詳附表(報表編號：水應-007、008)。

- (十) 資訊及災情彙報組應依降雨情形或班長要求向各村里長詢問災情，並填報；資訊及災情彙報組視執勤狀況應相互支援。
- (十一) 災害搶修組請確實填報搶修(險)登記表及本府支援各公所防汛物資彙整表，以為日後請款之依據，詳附表(報表編號：水應-009、010)；緊急搶險(修)或支援防汛物資，派工單應立即填報送處長核定(不得逾次班)。
- (十二) 抽水機調度組應於值班時確切掌控移動式抽水機調度情形，接獲公所傳真需求通報單後填具抽水機調度情形表(水應-011)，倘經同意支援，應填入公所請求支援及歸建登記冊(水應-012)。
- (十三) 縣有移動式抽水機若不敷調度需向中央或鄰近縣市請求支援，請填具傳真向中央通報需求(水應-012)，並於接獲核准後填具中央抽水機支援及歸建登記冊(水應-013)，若有抽水機故障情形，請填具移動式抽水機維修情形表(水應-014)管理追蹤。本府已與雲林縣、嘉義市及台南市簽訂中小型移動式抽水機支援協定，故中小型若有不足，先向簽訂協定縣市提出申請，不足再轉向中央申請，大型移動式抽水機直接向中央申請支援。
- (十四) 執勤人員因勘災必要需外出者，請向班長報備，並找人代理，以利各組業務推動。
- (十五) 本應變中心執勤期間，公務車輛統一調度管理。
- (十六) 本應變中心成立後，執行秘書或班長得視任務執行情況，增減編組人員或調度未值班人員協助相關事宜，各同仁手機請保持待機狀態，各編組應相互支援。
- (十七) 本應變中心值班時間以每班 12 小時為原則；若有未盡事宜由執行秘書(或授權班長)決定之。
- (十八) 土石流及大規模崩塌組應收取傳真，所接獲之各單位傳真通報單，應先交由各值班權責組別，簽辦陳核後分類歸檔備查，且需彙整勘災組現勘照片，整理各項

水情情資並傳送至群組以及各項土石流相關作業事項。

(十九) 土石流及大規模崩塌災情調查及通報作業：

- 1、值班人員應主動聯絡鄉(鎮)公所應變中心或村長，隨時掌握土石流災情及撤離人數。
- 2、依據土石流防災疏散避難作業規定將土石流警戒預報通知鄉(鎮)公所。

(二十) 勘災組應受班長或執行秘書調派至現場勘查並回報至群組，且若無需現勘應協助資訊及災情彙報組相關電話調查事宜。

五、災後重建：

(一) 依據中央之規定，災害復建工程 1,000 萬元以下之工程，需於經費核定後 8 個月內完成。

(二) 1,000 萬元以上需跨越汛期施工之工程，請督促廠商提報汛期防災減災計畫。

六、風災應變中心成立：

若於本處水災三級應變中心成立期間，消防局成立二級風災應變中心，本處水災應變中心轉為緊急應變小組協助風災應變中心相關事宜，並派員進駐中心。